מרחב תכנון מקומי עמק הירדן

תכנית ג/5329-9903 "שני" תכנית מתאר משולבת 5329/3

שרי תמלה מהנדס הנכסים המשוב אמתיר בתיר בתכנית מחוקים

תאריך: מאי

מחוז : הצפון

נפה : טבריה

עמוד : 19650

שפת התכנית : 1:250 ד

בגוד המקרא : מרחב משפטי ישראל-מנהל מרחבי.

יחס התכנית : תוספת המשמרת המצוגה בבניה עמק-הירדן

מבוצע : המחלקה לתכנון מלוי מל מחוזית-מרכז

המתכנן : אדריכל יחזקאל יחיב. שר' תכנון בע"מ

קנ.מ. 1:250,500,1000,1250000

מחוז הצפון, מרחב תכנון מקומי עמק הירדן
רח' המלאכה 2 נצרת עילית
טל' 04-6460600 פקס' 04-6460601

מקרא:

- גבול תכנית ממשמרת משולבת 5329/3
- אזור תכנית
- שטח ציבורי פתוח
- אזור הגבלה
- דרך קיימת או מאושרת
- דרך מוצעת ורחבה
- בית עלמין
- גבול תכנית
- גבול גוש
- מס' הדרך
- קו בנין
- רוחב הדרך

חתימת בעלי הקרקע	חתימת יחיד התכנית
חתימת העדה	חתימת עורך התכנית

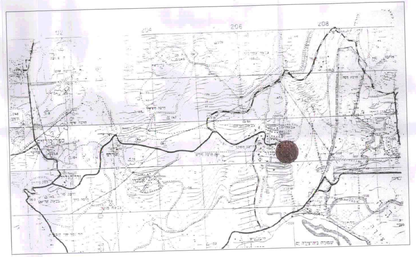

תרשים סביבה ק.מ. 1:25000

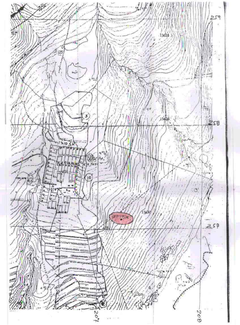

תרשים סביבה ק.מ. 1:10000

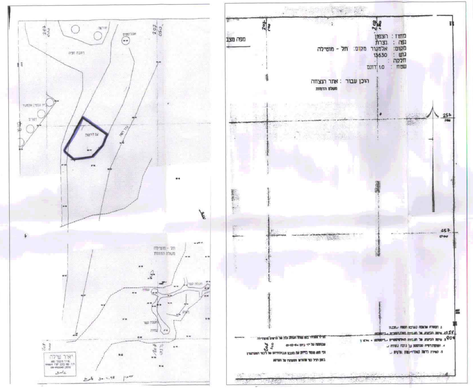

מפה מצבית ק.מ. 1:500

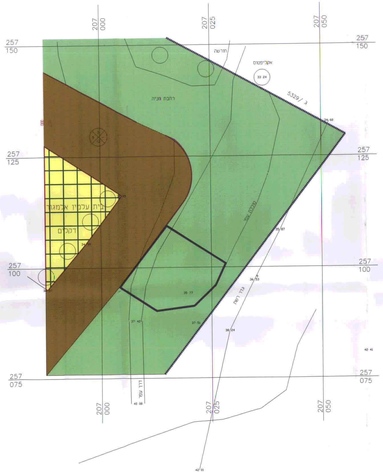

מצב קיים ק.מ. 1:250

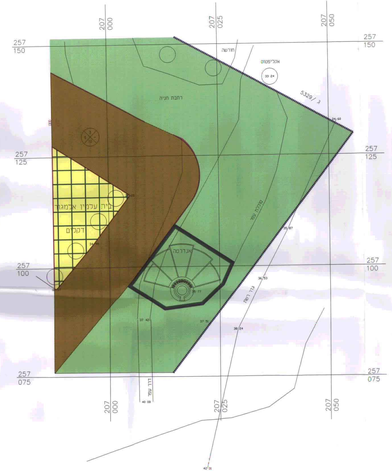

מצב מוצע ק.מ. 1:250