מחוז : הצפון

מרחב תכנון מקומי - גבעות אלונים

תחום שיפוט מוניציפלי - מ.מ. אעבלין

תכנית מס' 9875/ג המהווה שני לתכנית מתאר מס' 984/ג עבלין

שני תחומי דרך מס' 4

המקום : עבלין

גוש : 12209 12208

חלקה : חלקי 11,64,65,67,81,101 15.16

בעל החלקה : פרטיים

יוזם התכנית : מ.מ. עבלין

עורך התכנית : תיים מאסר את מאהר

שותפי מדידות והנדסה אזרחית

מס' משרד - 04-9861615

פקס - 04-9500549

חתימות :

יוזם התכנית	עורך התכנית	תאריך

מאסר תיים מודד מוסמך
מס' משרד - 04.9861615
פקס 04.9500549

מפה מצבית

קנ"מ 1:250

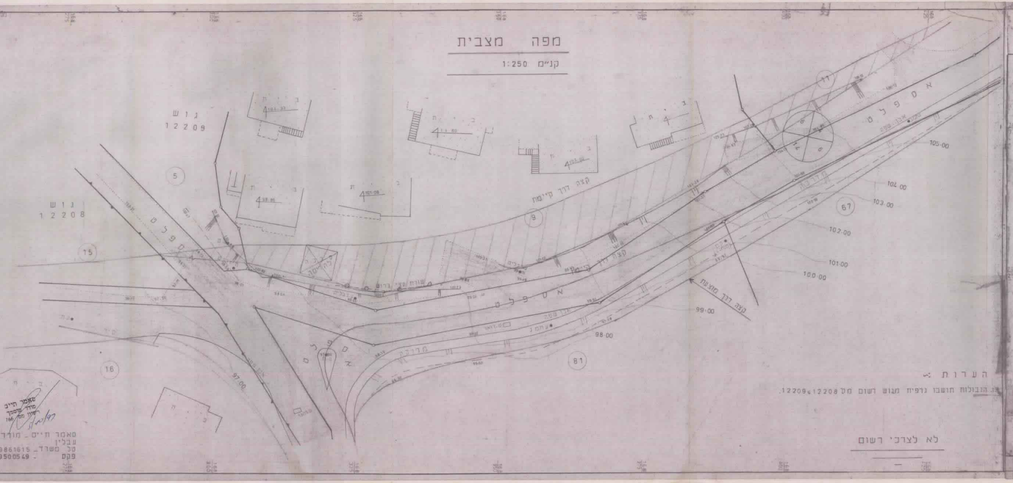

הערות :

1. הנקודות חושבו נדפיס מגוש רשום מס' 12208, 12209.

לא לצרכי רשום

מצב מוצע קנ"מ 1:1250

מצב קיים קנ"מ 1:1250

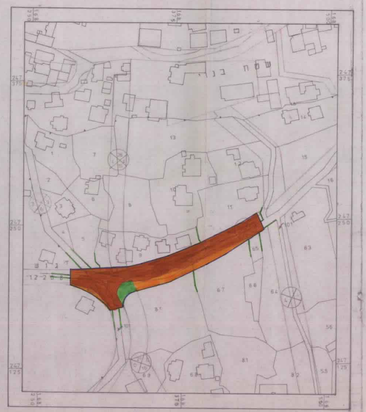

תרשים סביבה קנ"מ 1:10000

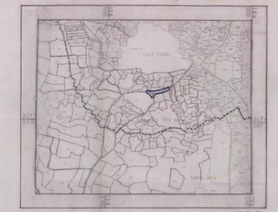

מקרא :

1. גבול התכנית.
2. גבול גוש.
3. גבול תכנית מאושרת.
4. גבול חלקה.
5. קווי עבה.
6. אזור מגורים א.
7. דרך קיימת.
8. דרך לביטול.
9. שטח צבורי פתוח או שביל צבורי
10. מס' דרך.
11. קו בנין בחזית
12. רוחב דרך.
13. דרך מוצעת.
14. מבנה להריסה.

קבלת האזורים והשטחים :

מס'	אזור	מס'	שטח	%	אחוזי בנייה
1.	מגורים א'	0.595	0.595	16.7	16.7
2.	שטח פתוח	0.180	0.315	5.1	5.1
3.	מס' מדרגים	2.913	2.983	78.2	78.2
סה"כ		3.690	3.690	100 %	100 %

מאשר תיים
מודד מוסמך
מס' רישיון 1000

מאשר תיים מודד מוסמך
מס' רישיון 1000

מפה מקומית מקבלת

מנהל מחוז הצפון
אגף התכנון
והסביבה הכפרית

מחוז הצפון
מקומית מקבלת
מס' 9875/ג

מחוז הצפון
מקומית מקבלת
מס' 9875/ג

מחוז הצפון
מקומית מקבלת
מס' 9875/ג