

ת.י. 10232/נ-ב רחב קמ"ב 13

מס' תכנית: 10232/נ-ב  
 מס' חוק: 15333  
 תאריך: 14.12.99  
 מס' תכנית: 1349

**מחוז הצפון**

מרחב תכנון מקומי-גנ"ל מזרחי  
 תכנית מפורטת מס' 10232/נ-ב  
 המהווה שינוי לתכנית מתאר מס' 5710/ג

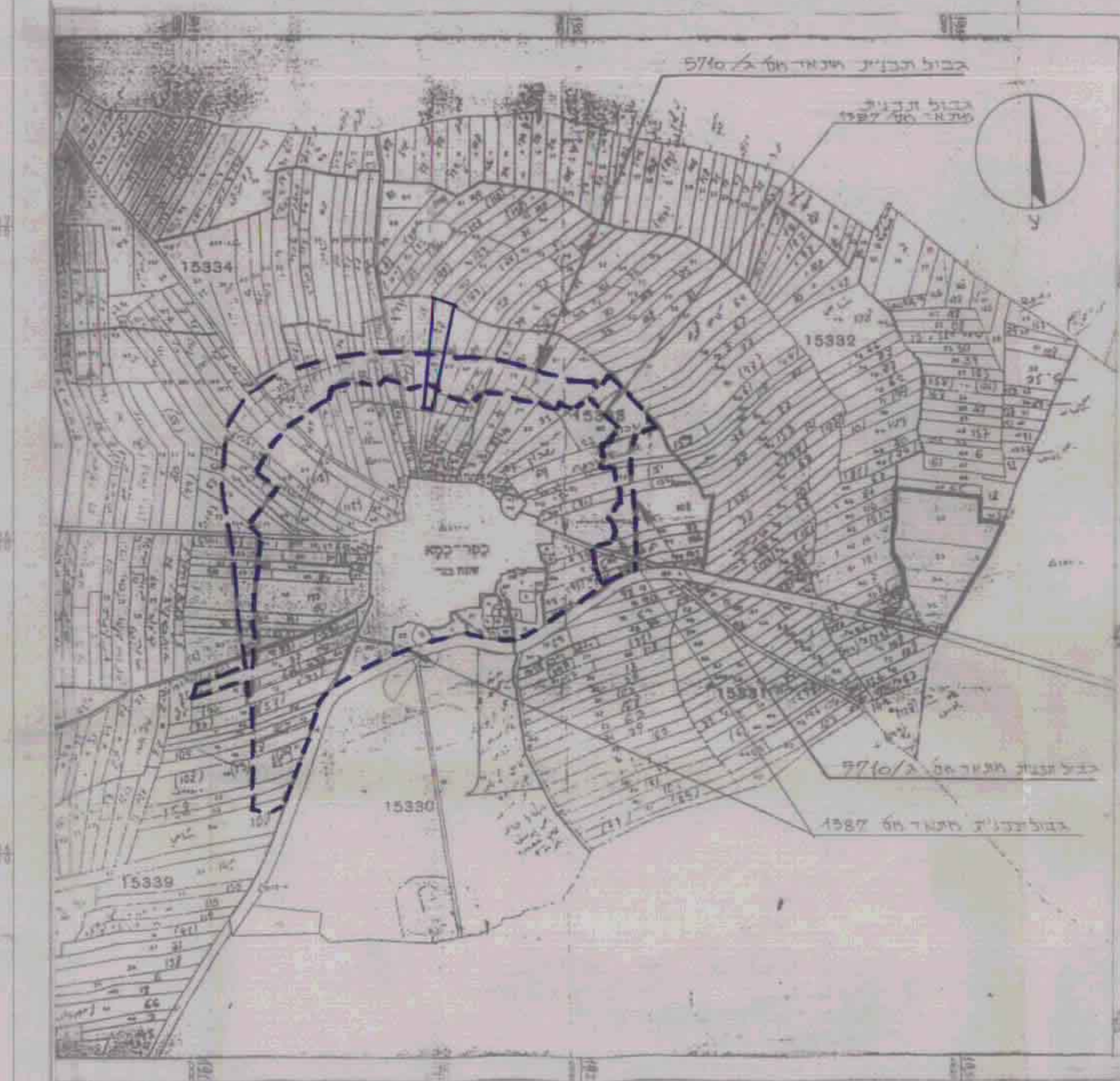
מחוז: הצפון  
 נפה: שבריה  
 מקום: כפר קמא  
 גוש: 15333  
 חלקה: 58

שטח התכנית: 10.830 דונם

יזום התכנית: המועצה המקומית כפר קמא  
 בעל הקרקע: מ.מ.  
 עורך התכנית: שמואל ארכישקט בונה ערים  
 ת"ד: 383  
 דוא"ר: 2  
 טל: 09-956922  
 פקס: 09-956923

**מקרא**

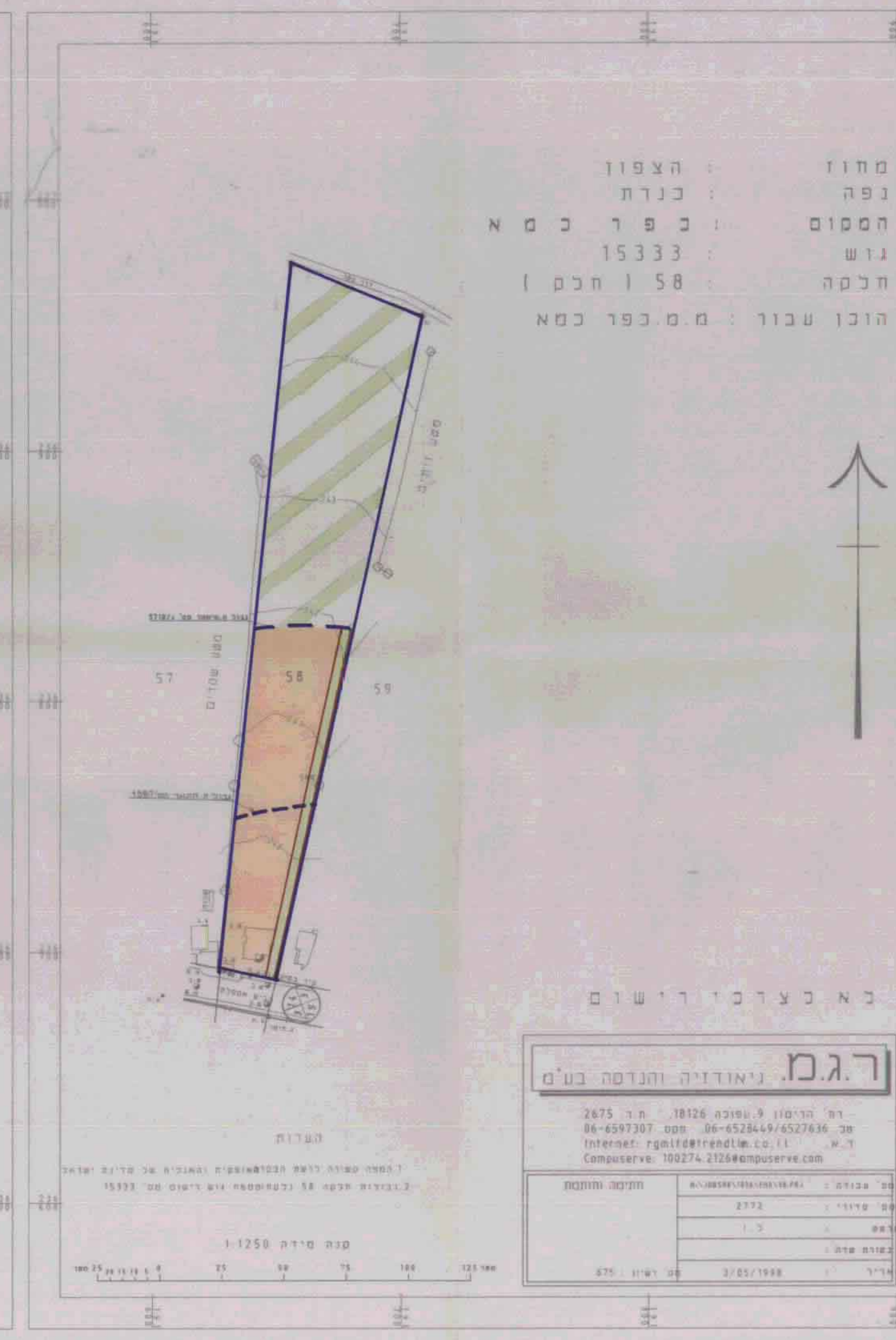
- גבול שטח התכנון
- גבול תכנית מאושרת
- שטח חקלאי
- אזור מגורים א'
- דרך כבישי רגל
- דרך כבישי
- גדר
- דרך משוכבת
- שטח ציבורי פתוח
- מספר חלקה מס' 58
- מספר מגרש נמצע
- קו בנין
- גבול עש



תרשים הסביבה ק.מ. 1:10000

טבלת שטחים

שטח	מגב ס"מ	מגב ס"מ	מגב ס"מ	מגב ס"מ
אזור מגורים א'	3400	3139	7780	7184
שטח חקלאי	6746	6229	—	—
דרך כבישי רגל	0.684	6.32	—	—
שטח ציבורי פתוח	—	0.638	5.89	—
דרך משוכבת	—	24.12	22.27	—
סך הכל	10.830	100.00	10.830	100.00



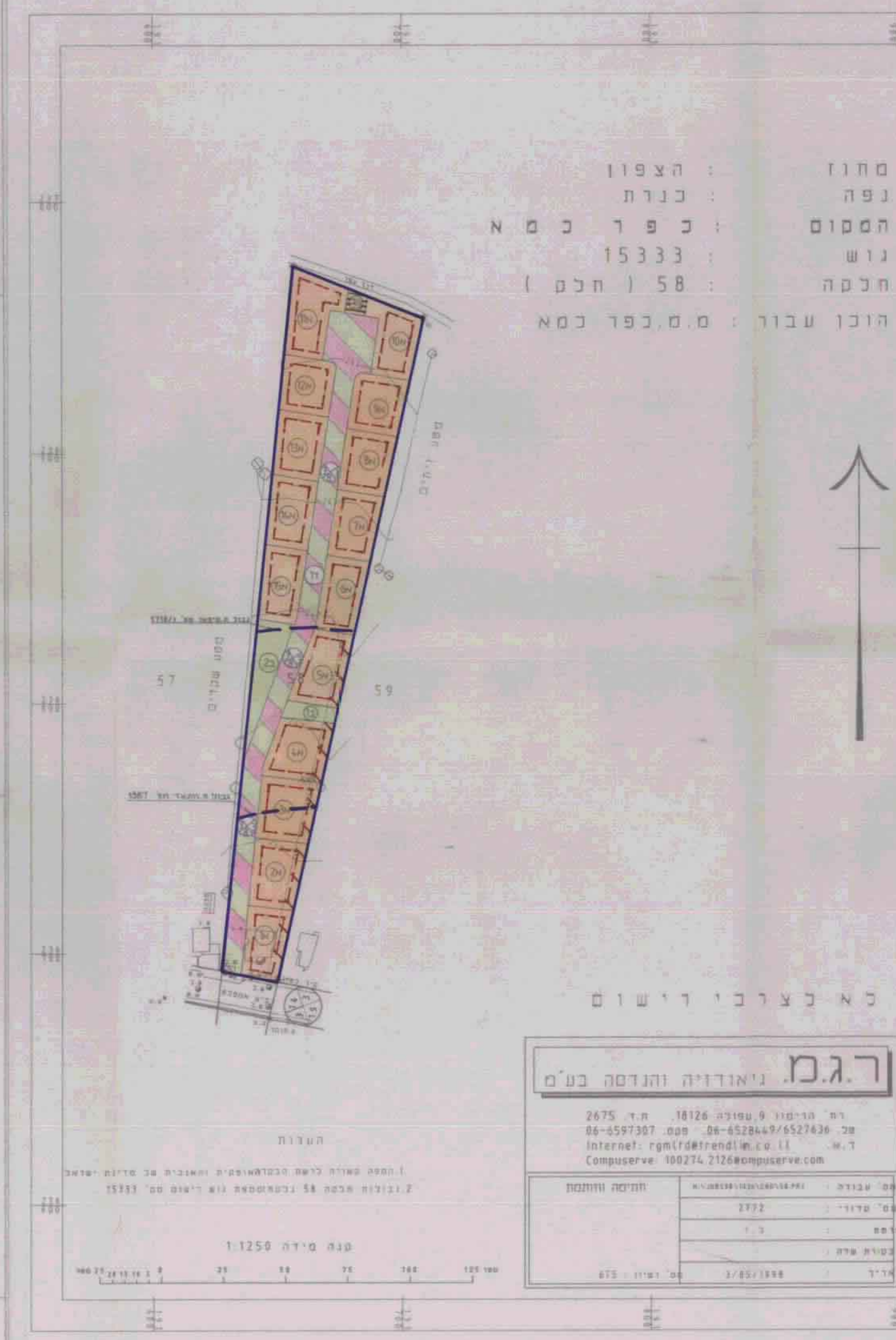
מחוז: הצפון  
 נפה: כנרת  
 המסום: כפר קמא  
 גוש: 15333  
 חלקה: 58 (חכ"מ)  
 הוכן עבור: מ.מ. כפר קמא

**ר.ג.מ.** ניהוליה והנדסה בע"מ

רח' הירמון 9, טלפון 18126, ת.ד. 2675  
 טל: 06-6528449/6527636, פקס: 06-6597307  
 Internet: rgm@trendlim.co.il, W. I.  
 CompuServe: 100274.2126@compuserve.com

תאריך: 3/05/1998, מס' רישוי: 675

מצב קיים ק.מ. 1:1250




מחוז: הצפון  
 נפה: כנרת  
 המסום: כפר קמא  
 גוש: 15333  
 חלקה: 58 (חכ"מ)  
 הוכן עבור: מ.מ. כפר קמא

**ר.ג.מ.** ניהוליה והנדסה בע"מ

רח' הירמון 9, טלפון 18126, ת.ד. 2675  
 טל: 06-6528449/6527636, פקס: 06-6597307  
 Internet: rgm@trendlim.co.il, W. I.  
 CompuServe: 100274.2126@compuserve.com

תאריך: 1/05/1998, מס' רישוי: 675

מצב מוצע ק.מ. 1:1250



תכנית בינוי והסדרת תנועה וחניה-מנחה ק.מ. 1:625

שונן פשמאר יזרר מועצה מקומית כפר קמא

החלטת ועדת התכנון המקומית

ועדת התכנון המקומית

מ.מ. 10.11.99