

ישו"ר 7348/ג נח"ל 15

מחוז הצפון

מרחב תכנון מקומי - נצרת
 תחום שיפוט עיריית נצרת
 תוכנית מס': ג/7348
 שינוי לתכ"ג/2634 בתוקף
 קנה מדה: 1:1250
 מס'יח"ר 98



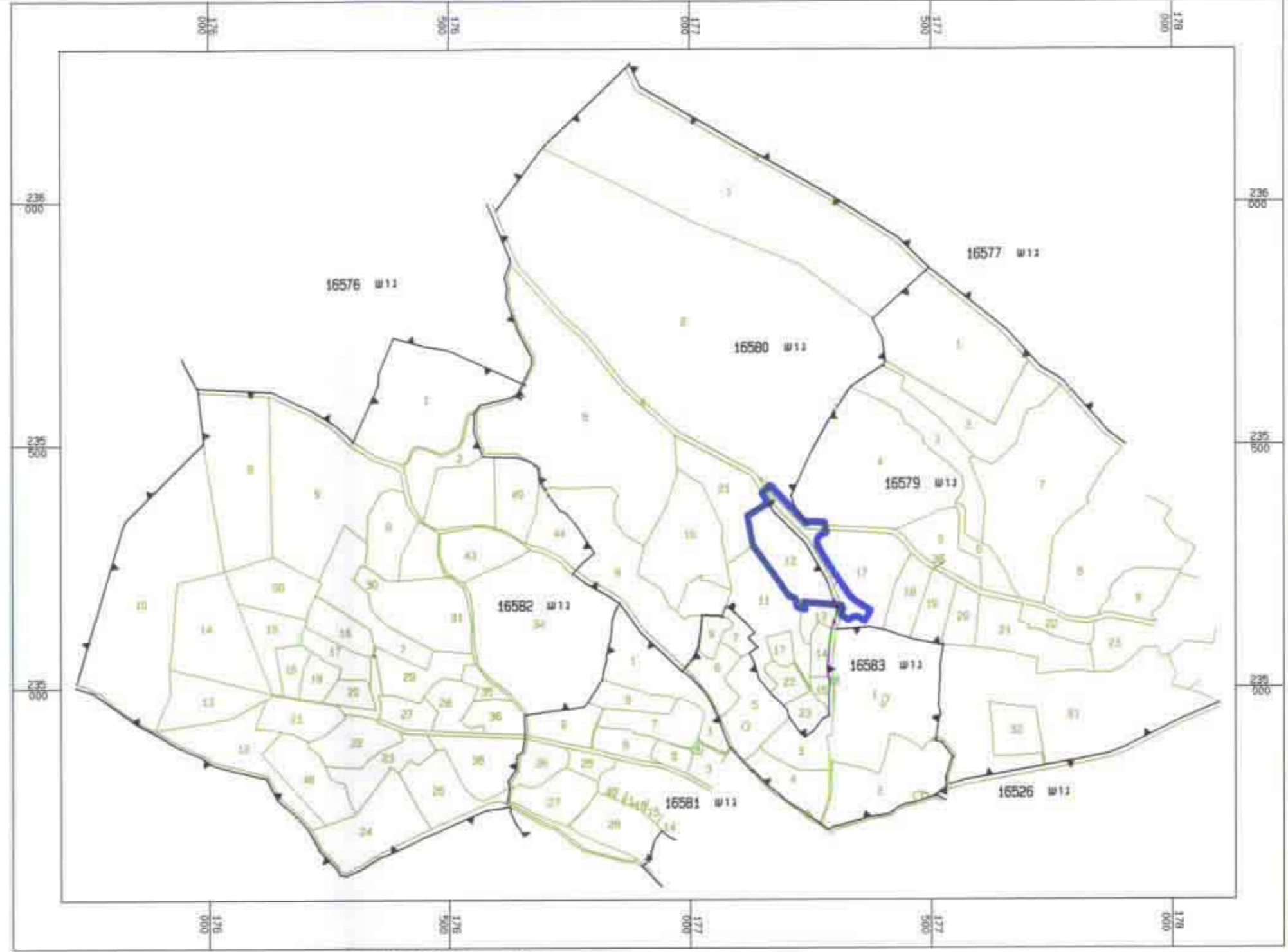
1. מקום: נצרת
 גוש 16580 חלקה 12 וחלק מחלקות 13.11.
 גוש 16579 וחלק מחלקות 39, 36, 17, 4.
2. יוזם התכנית: מדאן ובולוס סאפיה ואח"ם
 רח' 106/3 טל: 06-6565429.
3. בעל הקרקע: מדאן ובולוס סאפיה ואח"ם
 רח' 106/3 טל: 06-6565429.
4. עורך התכנית: איחאב זועבי-מהנדס ומודד מוסמך.
 ת.ד. 16955-307 יפיע טל: 06-568886 פקס 06-6456736.
5. שטח התכנית: 28600 מ"ר

תאריך: 31/10/99

חתימות:

יוזם התכנית: איחאב זועבי
 בעל הקרקע: איחאב זועבי
 עורך התכנית: איחאב זועבי
 מוסמך רישון מס' 755

הודעה על אישור תכנית מס' 7348/ג
 מועד: 15.12.99
 מועד: 15.12.99



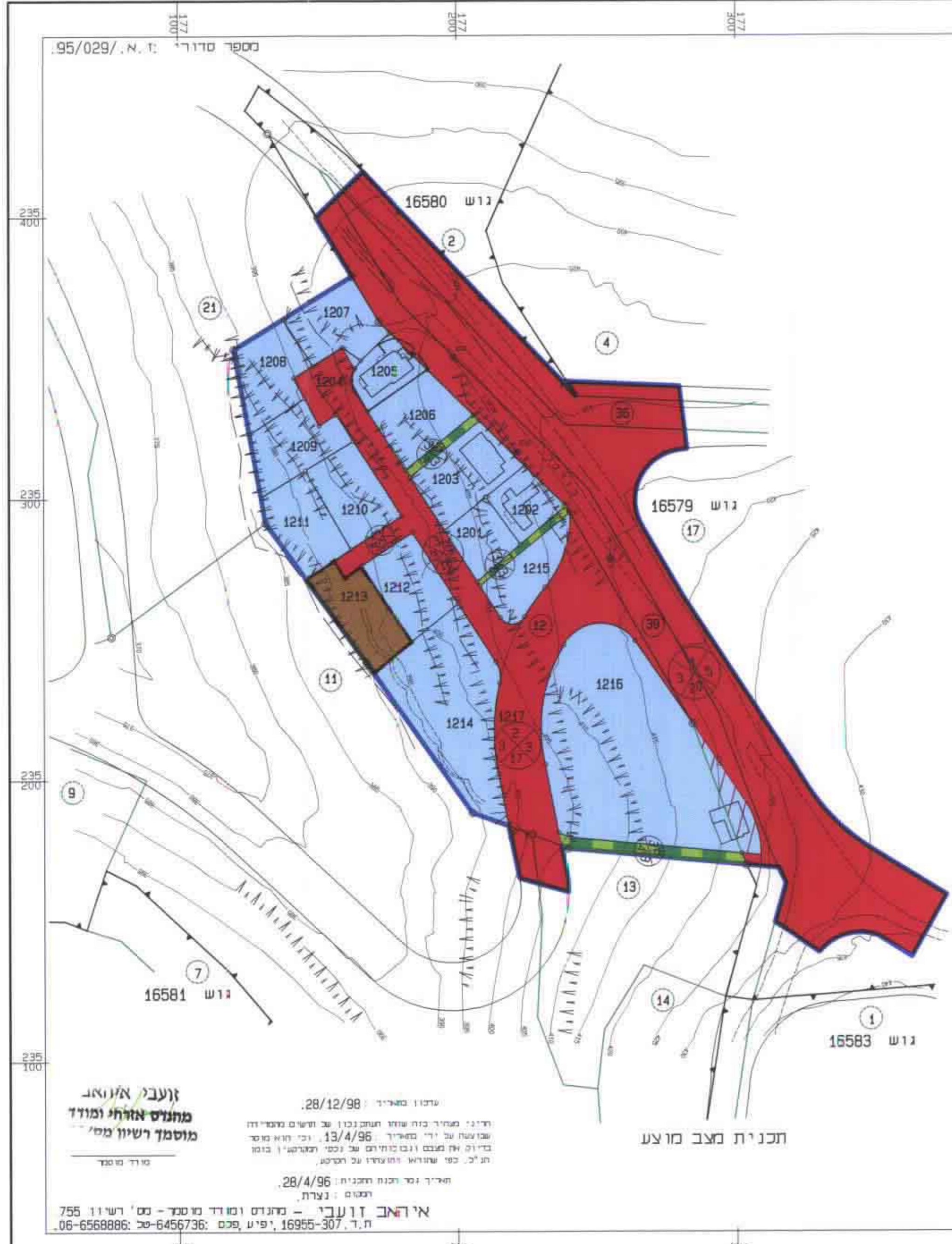
תקריב: 1:10000

מקרא:

- גבול התכנית
- גבול גוש
- גבול חלקה ומספרה
- גבול מגרש
- איזור מגורים ב'
- דרך מוצעת ו/או הרחבת דרך
- שביל כהוככי רגל
- שטח מבני ציבור
- איזור בניה
- דרך כבשוכ
- מספר הדרך
- מרחבים קטניים מנימלים
- רובע הדרך

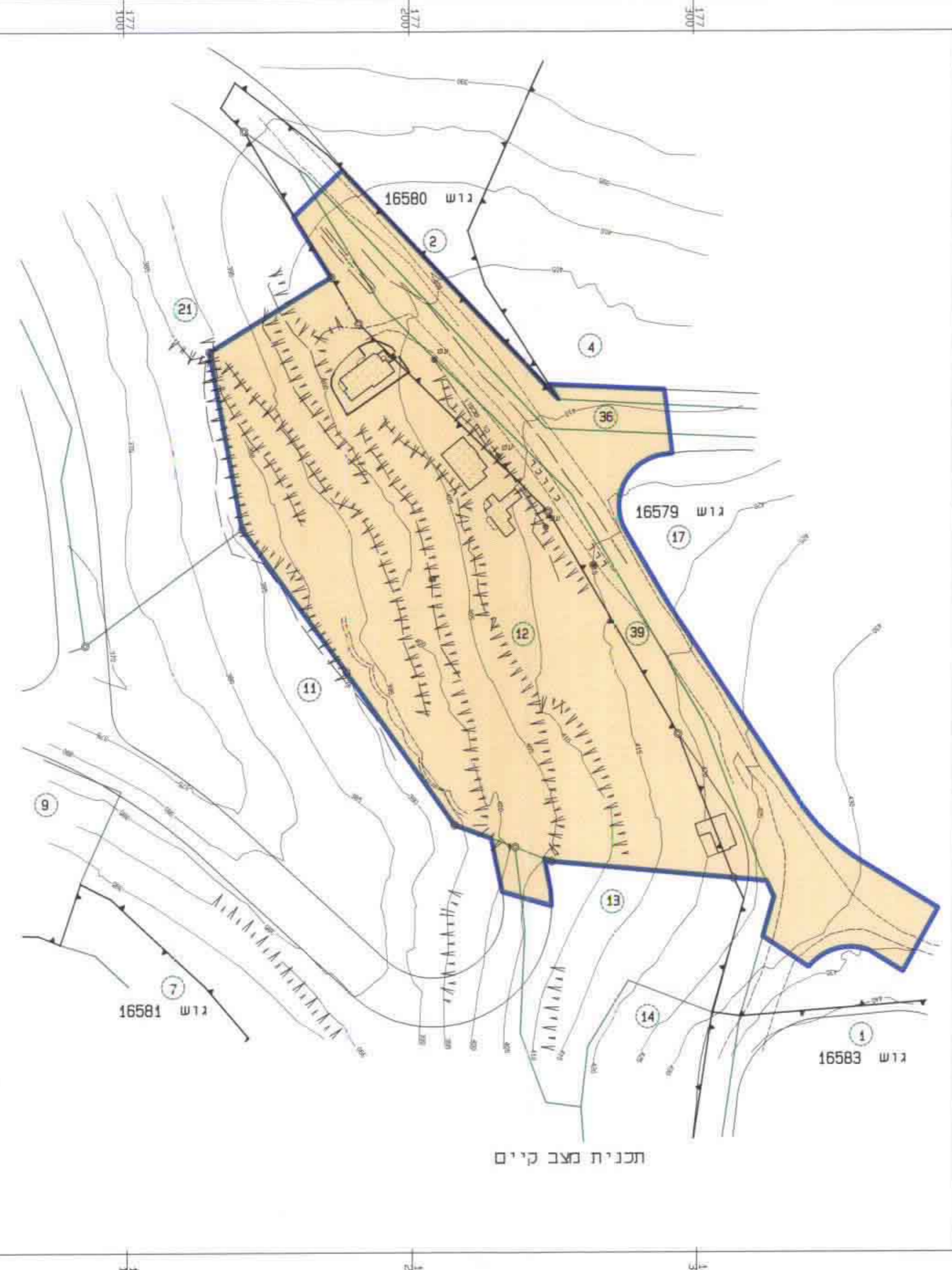
טבלת שטחים

אחוז	שטח במ"ר	שטח ב"ר	ק"מ	ק"מ	י"ש
0	100%	0	28600	0	איזור בניה
45%	0	13070	0	0	איזור מגורים ב'
3%	0	688	0	0	שטח מבני ציבור
50%	0	14367	0	0	דרכים
2%	0	455	0	0	דרכים כהוככי רגל
100%	100%	28600	28600	0	סה"כ שטח תכנית



תכנית מצב מוצע

תאריך: 28/12/98
 מועד: 13/4/96
 איחאב זועבי - מהנדס ומודד מוסמך
 מס' 755



תכנית מצב קיים

איחאב זועבי - מהנדס ומודד מוסמך
 מס' 755
 ת.ד. 16955-307 יפיע טל: 06-568886 פקס 06-6456736