

ת.א. 11122/ג פניה כפופה 76/16

מחוז הצפון  
מרחב תכנון מקומי - גליל מזרחי  
תכנית מס' : 11122/ג

המהווה שינוי לתכנית מתאר שורעאן מס' ג/8584

תכנית בסמכות ועדה מחוזית  
סה"כ תכולת התכנית 6 י"ח"ד

מחוז : הצפון  
נפה : יזרעאל  
מקום : שורעאן  
ג' ח : לא מוסדר - שטח בנוי

בעל הקרקע : מ.מ. שורעאן ופרטיים  
שטח התוכנית : 1975 מ"ר

יזם התכנית : מ.מ. שורעאן - ת.ד. 49 שורעאן  
טל. 06-6815483 פקס 06-6518208








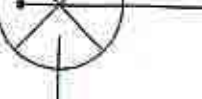

מגישים התכנית : נימר עורסאן דחלה  
שורעאן 16950 טל. 06-6517816

עורך התכנית : - עבד שעבאן - אדריכל (מ.ד. 33449)  
ת.ד. 640 שורעאן 16950

תאריך - אוקטובר 1998  
מל. 06-6519506 פקס 06-6456143

עדכון -

מקרא :-

-  גבול תכנית :-
-  איזור מגורים ב' :-
-  שטח ציבורי פתוח :-
-  דרך שרות קיימת :-
-  דרך שרות מוצעת :-
-  דרך לביטול :-
-  מס' דרך :-
-  קו בניין מינימלי :-
-  רוחב דרך :-

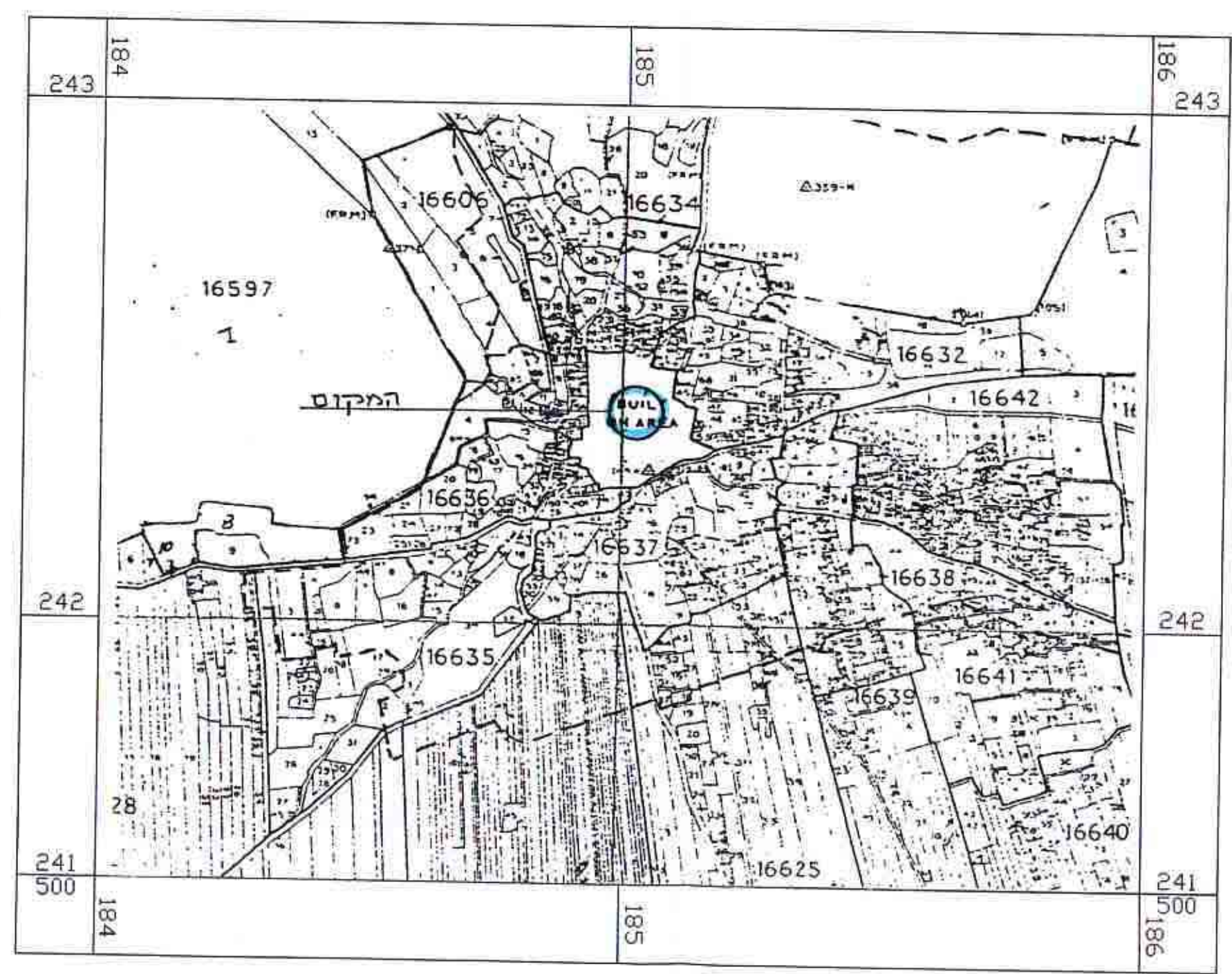
חתימות :-

יזם התכנית :- עורך התכנית :- מגיש התכנית :-

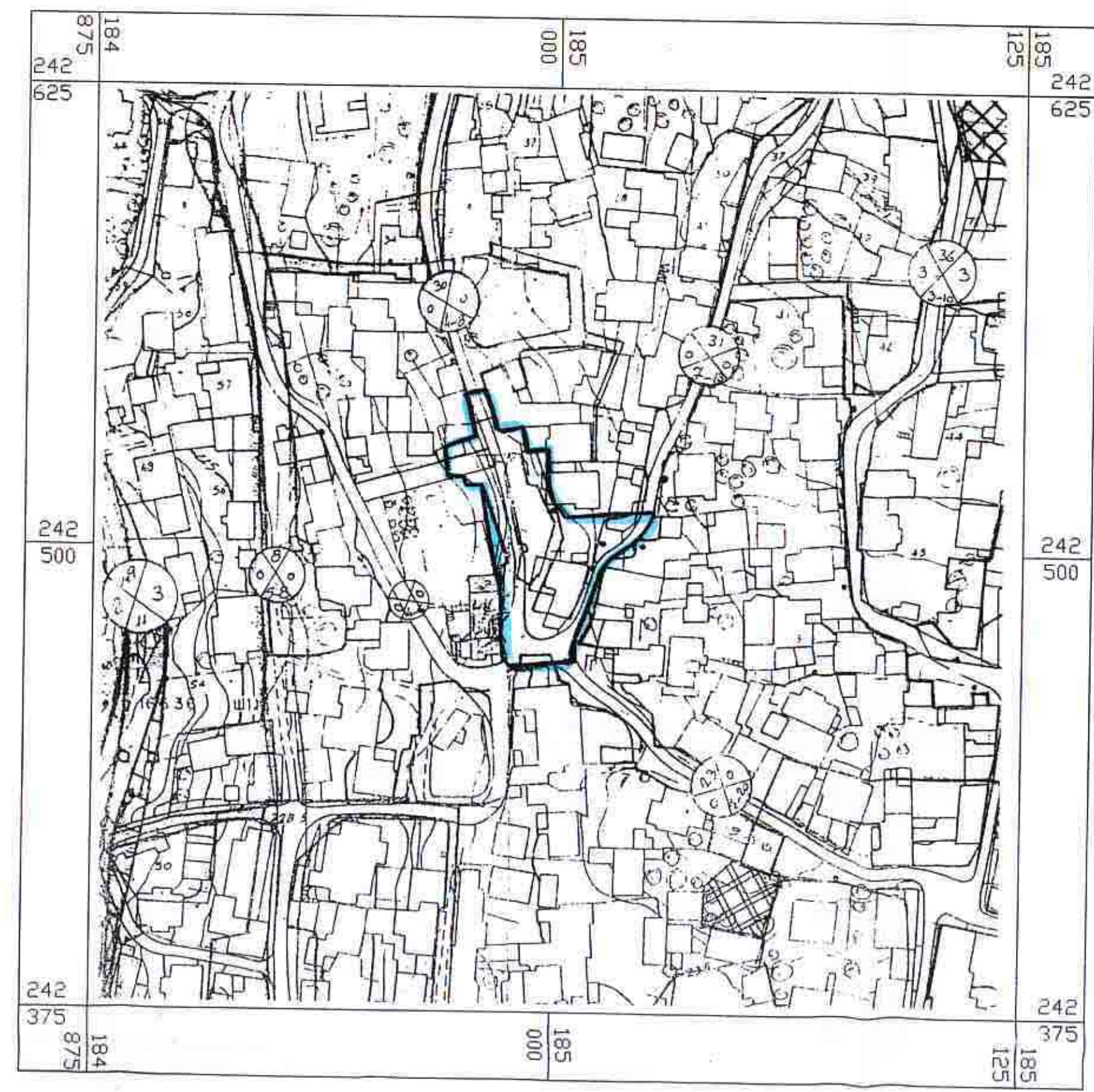
מ.מ. שורעאן

עבד שעבאן  
אדריכל  
מ.ד. 33449

נימר עורסאן  
דחלה



תרשים סביבה  
קנ"מ 1:10000



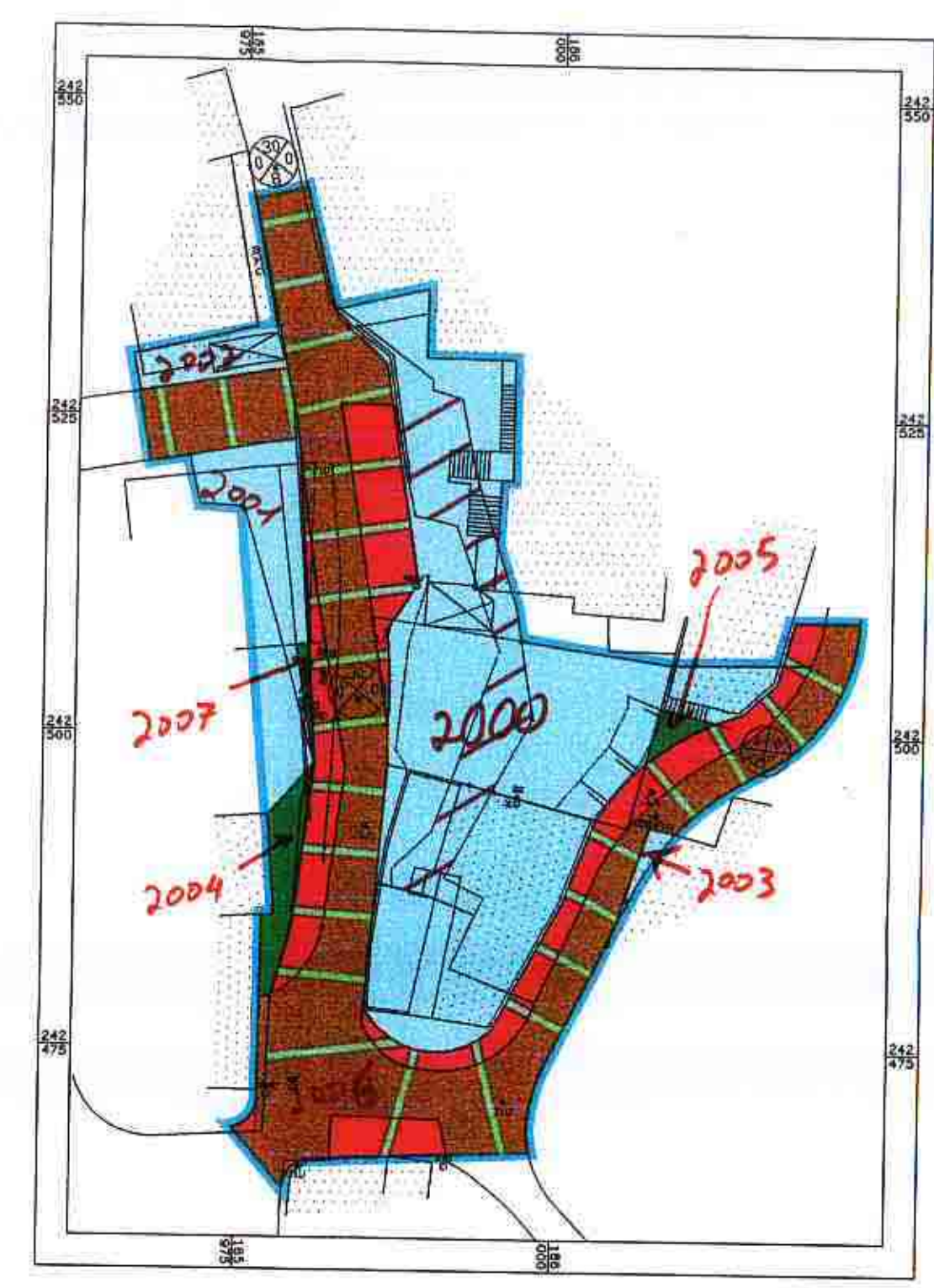
תכנית סביבה (רפי תכנית מתאר מס' ג/8584)  
קנ"מ 1:1250

משרד הפנים מחוז הצפון  
תוק התכנון והגנת השכיה - 1945  
התקנת תכנית מס' ג/11122  
תאריך: 24.2.98  
כיום: 6.5.98  
קיי חוקי התכנון

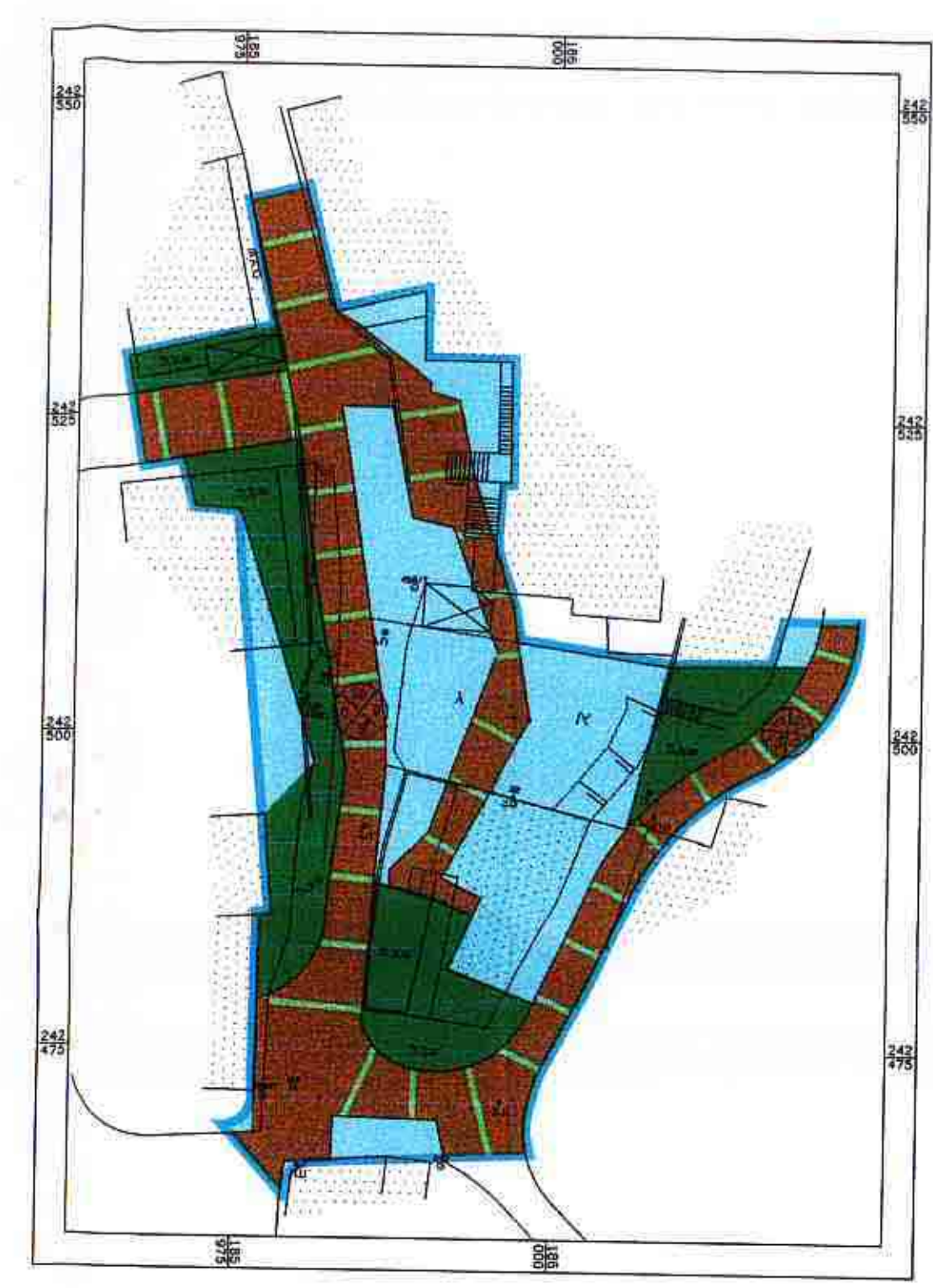
הודעה על מקדת תכנית מס' ג/11122  
מס' 4432  
תאריך: 14.12.97  
כיום: 14.12.97

טבלת נשחים ויעודי הקרקע

יעוד הקרקע	מצב קיים		מצב מוצע	
	שטח ב מ"ר	% משטח התכנית	שטח ב מ"ר	% משטח התכנית
איזור מגורים ב'	660	33.42 %	943	47.75 %
ש.צ.פ.	450	22.78 %	52	2.63 %
דרך שרות	865	43.80 %	980	49.62 %
סה"כ	1975	100 %	1975	100 %



מצב מוצע  
קנ"מ 1:500



מצב קיים  
קנ"מ 1:500

התכנית ערוכה על רקע תכנית מודר מוססי מוחמי שעבאן שורעאן - מ.ד. 640 שורעאן 16950 - טל. 06-6518044  
חתימה - 9/98