

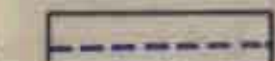









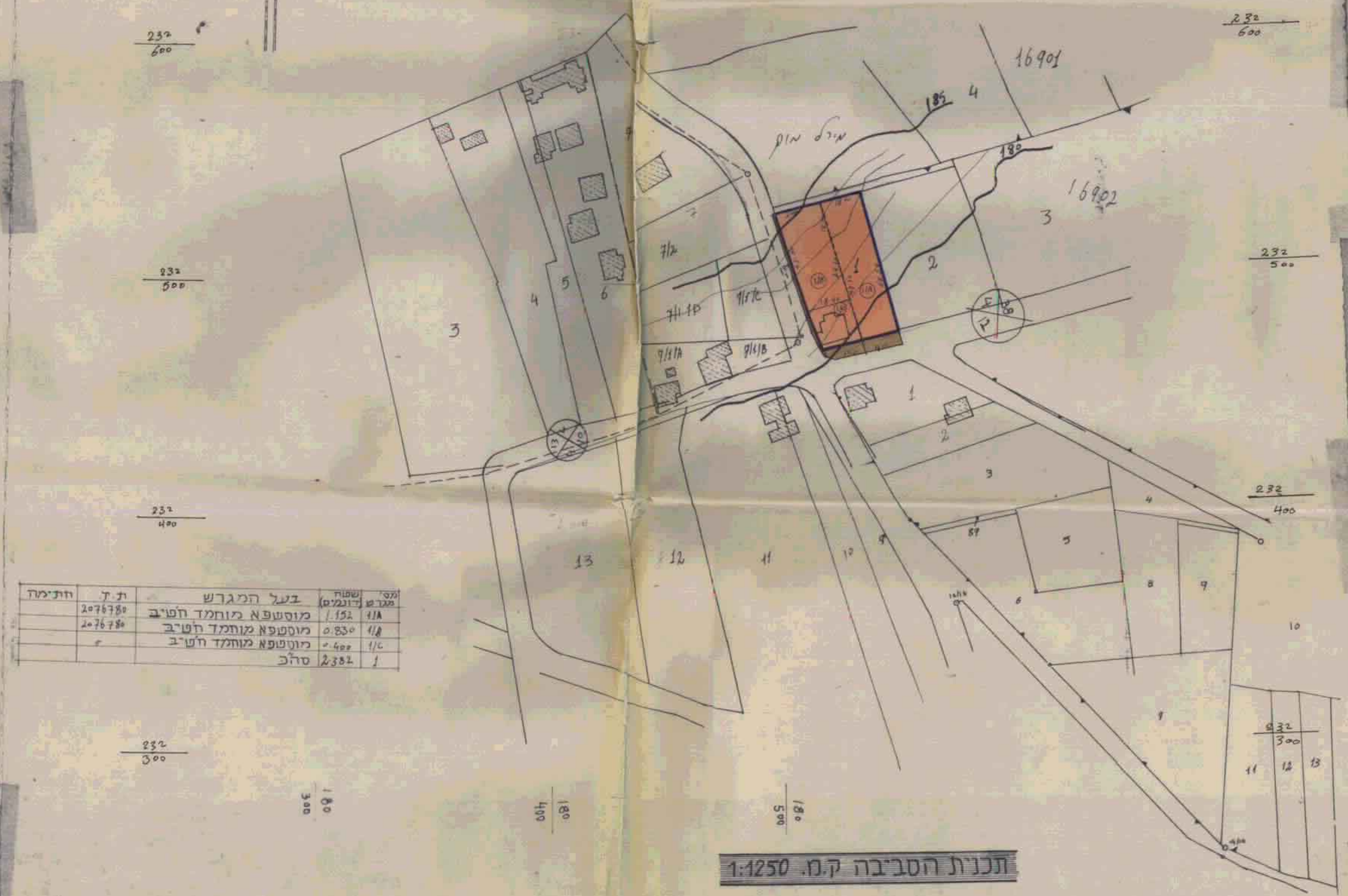
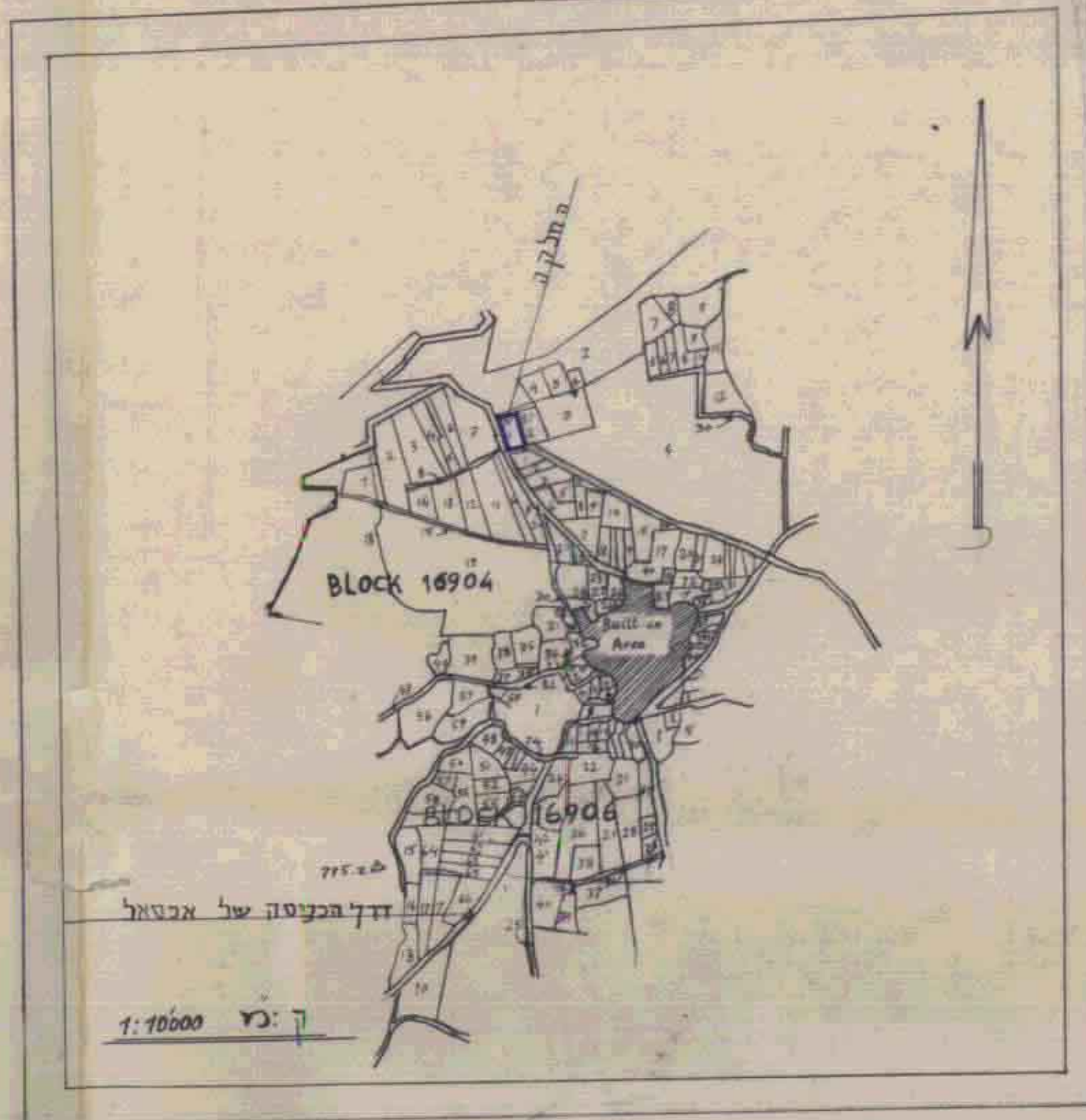
מחוז הצפון מרחב תכנון מקומי-מחוזי תכנית שינוי ייעוד מס' 1097 גוש 16902 חלקה 1

שטח התכנית : 2382 מ"ר (שטח ציבורי 270 מ"ר, שטח מגורים 2112 מ"ר)
 בעל הקרקע : מוסטפא מוחמד חטיב ת.ז. 2076780
 יו"ם התכנית : מוסטפא מוחמד חטיב ת.ז. 2076780
 עורך התכנית : עבדולכחיים : משרד להנדסת בנין ומדידות
 נצרת / 01/7057 טל' 065-70732
 54111

דו"ח ימאות :
 בעל הקרקע : *Esciée*
 זום התכנית : *אילוס*
 רר התכנית :
 אריר :

מסדרי הניגום
 תוקף התכנון והתכנית החל מ-1965
 תוקף התכנית החל מ-1965
 מדידת השטח : *5097*
 תכנון : *אילוס*
 עורך : *אילוס*
 תאריך : *1965*

- מסמך :**
-  גבול התכנית
 -  אזור חקלאי
 -  אזור חקלאי
 -  אזור מגורים א'
 -  דרך קיימת
 -  דרך מוצעת ואין הרחבת דרך
 -  מספר הדרך
 -  קו בנין מינימלי
 -  רוחב הדרך
 -  דרך להולכי רגל



ת.ד.	שטח	בעל המגרש	ת.ד.	חתימה
2076780	1.152	מוסטפא מוחמד חטיב	1/1	
2076780	0.830	מוסטפא מוחמד חטיב	1/2	
	0.400	מוסטפא מוחמד חטיב	1/3	
	2.382	סה"כ	1	

תכנית הסביבה ק.ת. 1:1250

מצב קיים ק.ת. 1:500

מצב מוצע ק.ת. 1:500

שטח	השטח הנבדל
270 מ"ר	שטח הקרקע ששימש לכביש
2112	שטח שנתר
	השטח הנבדל

