

# מרחב תכנון מקומי-הגליל מרכזי

תכנית מס' ג/ 5480

## מעליא

גוש-18630 חלקה-- 41/1

יזום ובעל הקרקע-- חדיד שוקרי מעליא.

עורך התכנית--

שטח התכנית-- 400 מ"ר

מספר השנים  
 חוק התכנון והבניה חש"ת-1965  
 מרחב תכנון מס' 5480  
 תחילת התכנון 14/1/86  
 תאריך תחילת ביצועה 3.12.86  
 חוקר תכנון  
 משרד התכנון והבניה

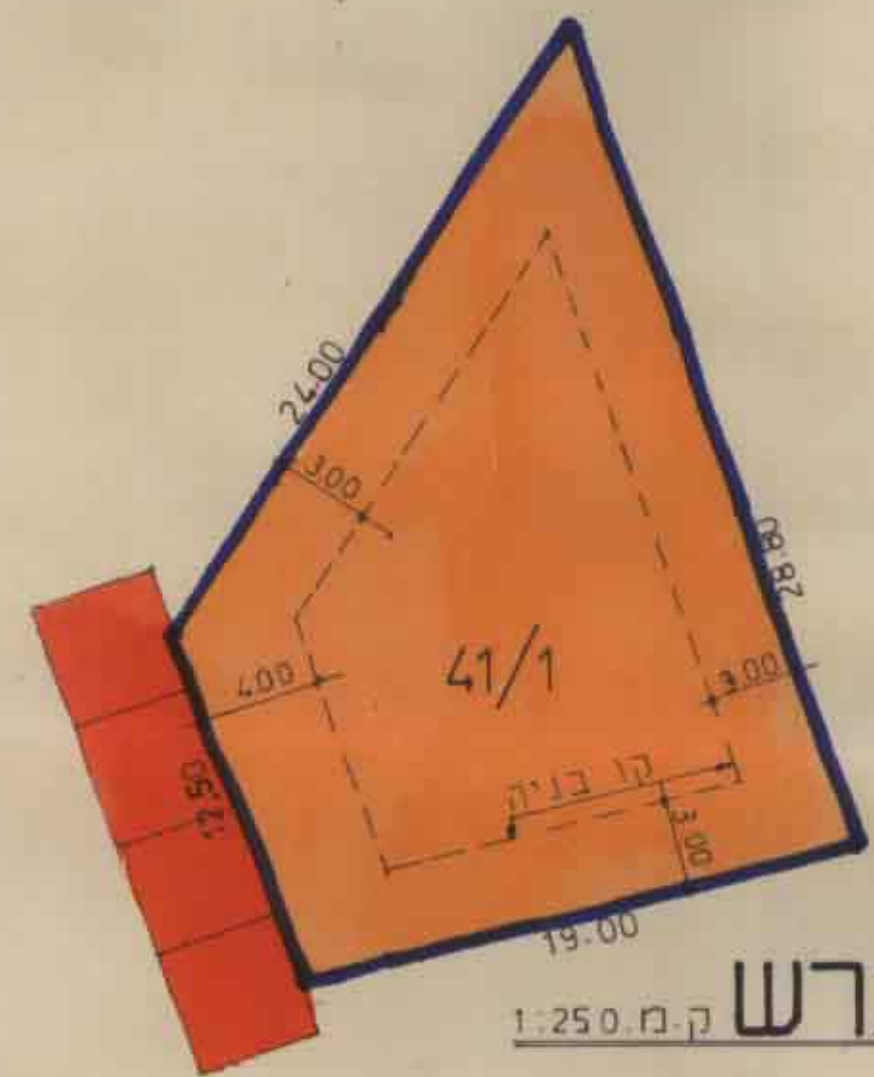
אשטון רפאל  
 ארכיטקט ומתכנן ערים  
 מנדל הנמק ת.ד. 400  
 טל' 065/41829

חוק התכנון והבניה חש"ת-1965 הועדה המקומית לתכנון ובניה הגליל המרכזי	חוק התכנון והבניה חש"ת-1965 הועדה המקומית לתכנון ובניה הגליל המרכזי
תכנית מס' 5480 הועדה המקומית בישיבתה מס' 8185 תאריך התקבלה 28.8.85 על ספקדת התכנית הנקובה לעיל	תכנית מס' 958 הועדה המקומית בישיבתה מס' 8186 תאריך התקבלה 31.8.86 על ספקדת התכנית הנקובה לעיל



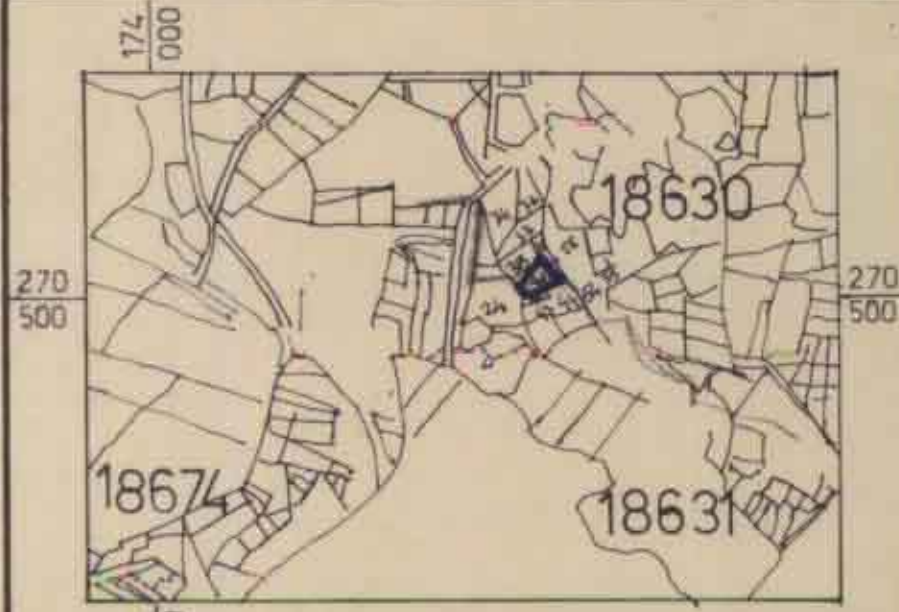
מקרא--

- גבול התכנית
- גבול התכ. מאושרת
- אזור מגורים "א"
- אזור מגורים "ב"
- אזור מסחר
- שטח ציבורי פתוח
- דרך להולכי רגל
- דרך מאושרת
- דרך מוצעת
- מס' הדרך
- קו בניה
- רוחב הדרך



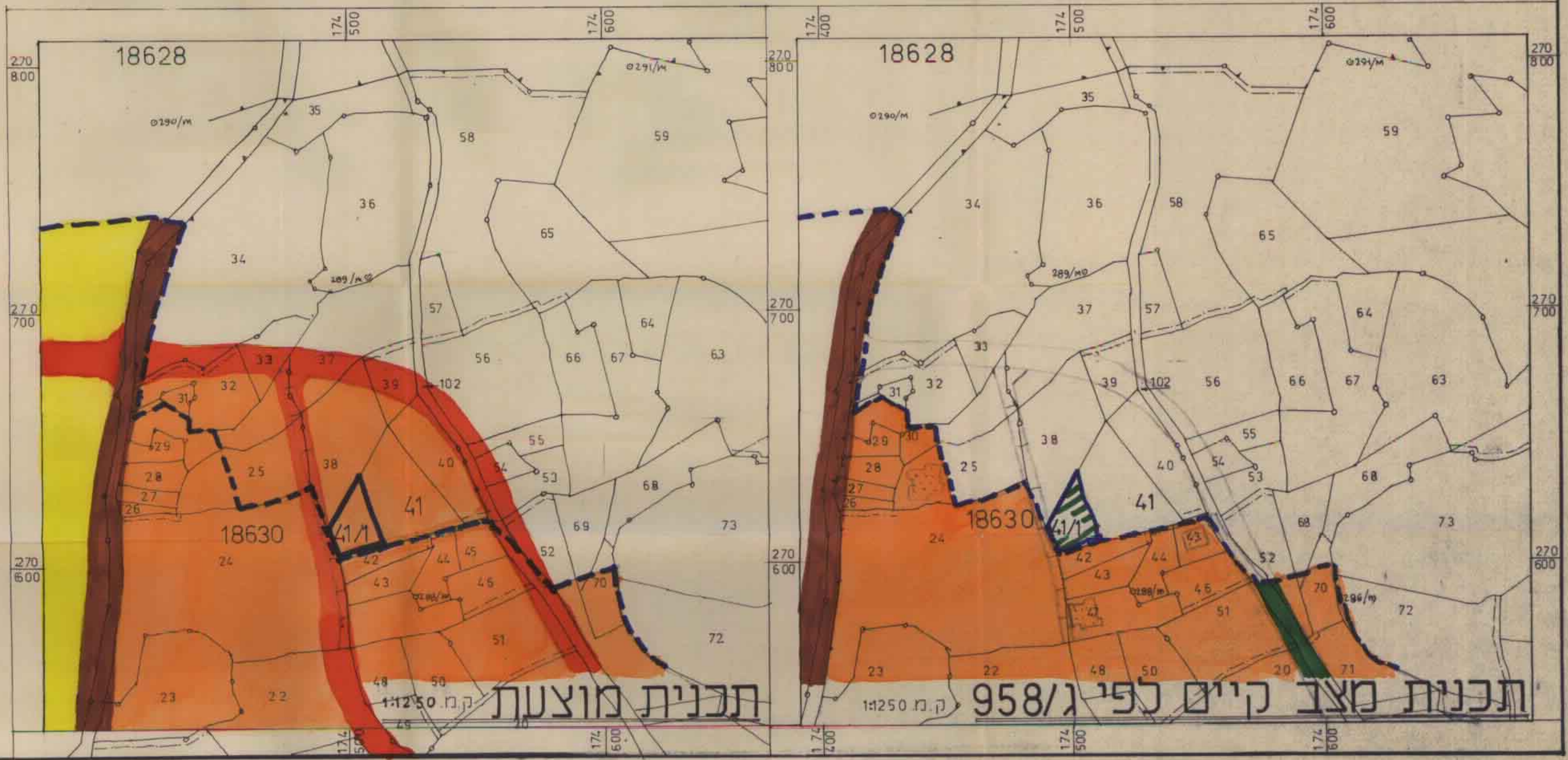
### תרשים המגרש

ק.ב. 1:250



### תרשים הסביבה

ק.ב. 1:10,000



### תכנית מוצעת

ק.ב. 1:250

### תכנית מצב קיים לפי ג/958

ק.ב. 1:250

מועצה המקומית

יזום ובעל הקרקע

אשטון רפאל  
 ארכיטקט ומתכנן ערים  
 מנדל הנמק ת.ד. 400  
 טל' 065/41829

עורך התכנית