

תאריך: 3.8.99
 מס' תכנון: 9781/ג
 מס' א"ב: 1

גובה / המוקד
 3.8.99
 מתן אישור
 29.11.99

מחוז הצפון מרחב תכנון מקומי לב הגליל סכנין תכנית מפורטת מס' ג/9781

תחום שיפוט מוניציפלי: מ.מ. סכנין
 שינוי למתאר סכנין-מספר ג/668
 שינוי יעוד ממגורים א למסחר(קיוסק) והקטנת אחוזי בניה
 יוזם התכנית מינהל מקרקעי ישראל - ת.ד 580 נצרת עילית 17105
 בעל הקרקע מינהל מקרקעי ישראל
 מגיש התכנית מינהל מקרקעי ישראל - ת.ד 580 נצרת עילית 17105
 מחלקת תכנון - מחוז הצפון 06-6468695

מספר גוש 19314
 מספר חלקות 18, 92'
 שטח התכנית 0.535 דונם
 קני"מ 1:500
 תאריך פברואר 1999

הודעה על אישור תכנית נכ"מ
 מורסמה בילקוט הפרסומים מס' 4844
 מיום 17.1.2000

משרד הפנים מחוז הצפון
 חוק התכנון והבניה תשכ"ח - 1965
 אישור תכנית מס' 9781
 מיום 28.10.99

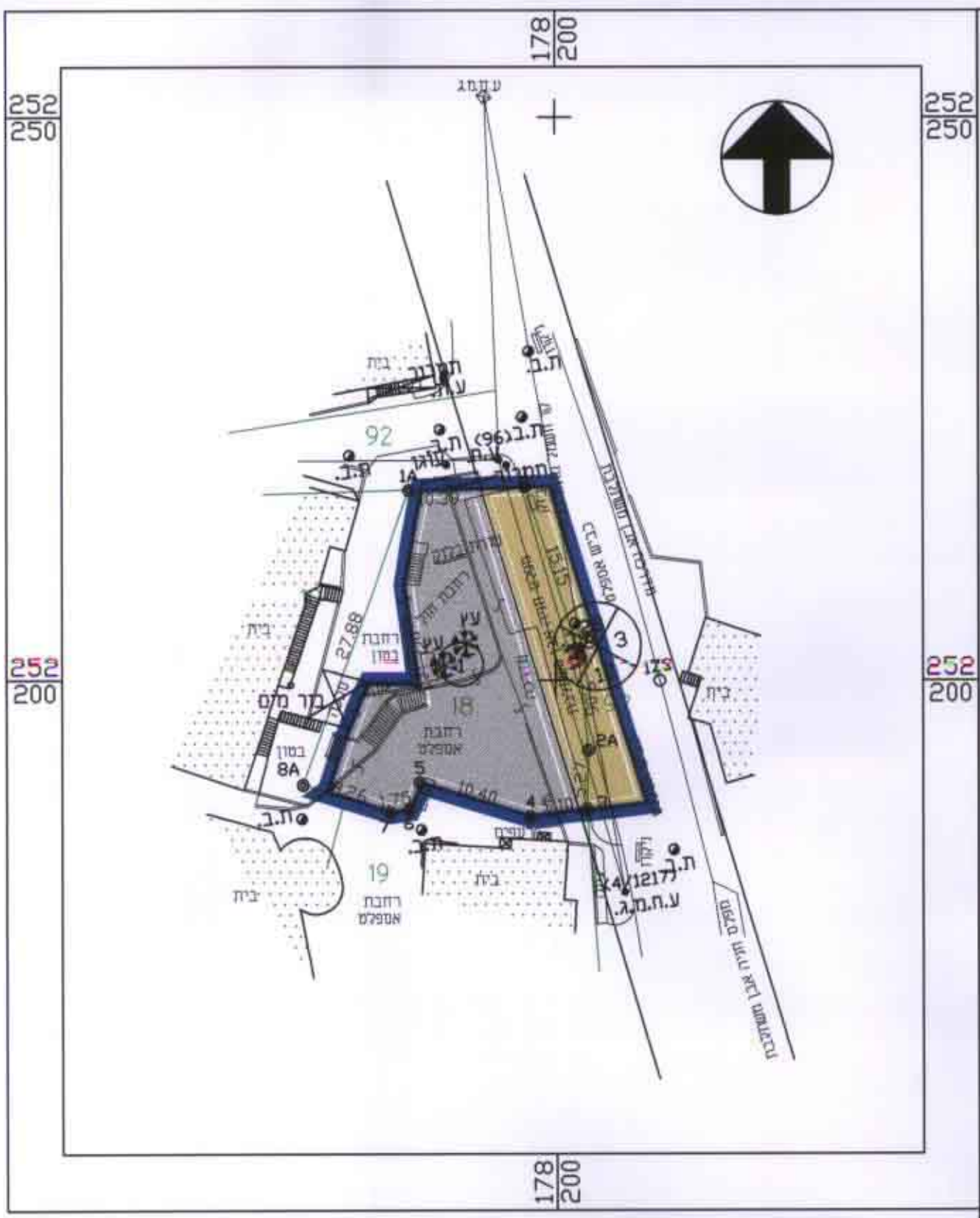
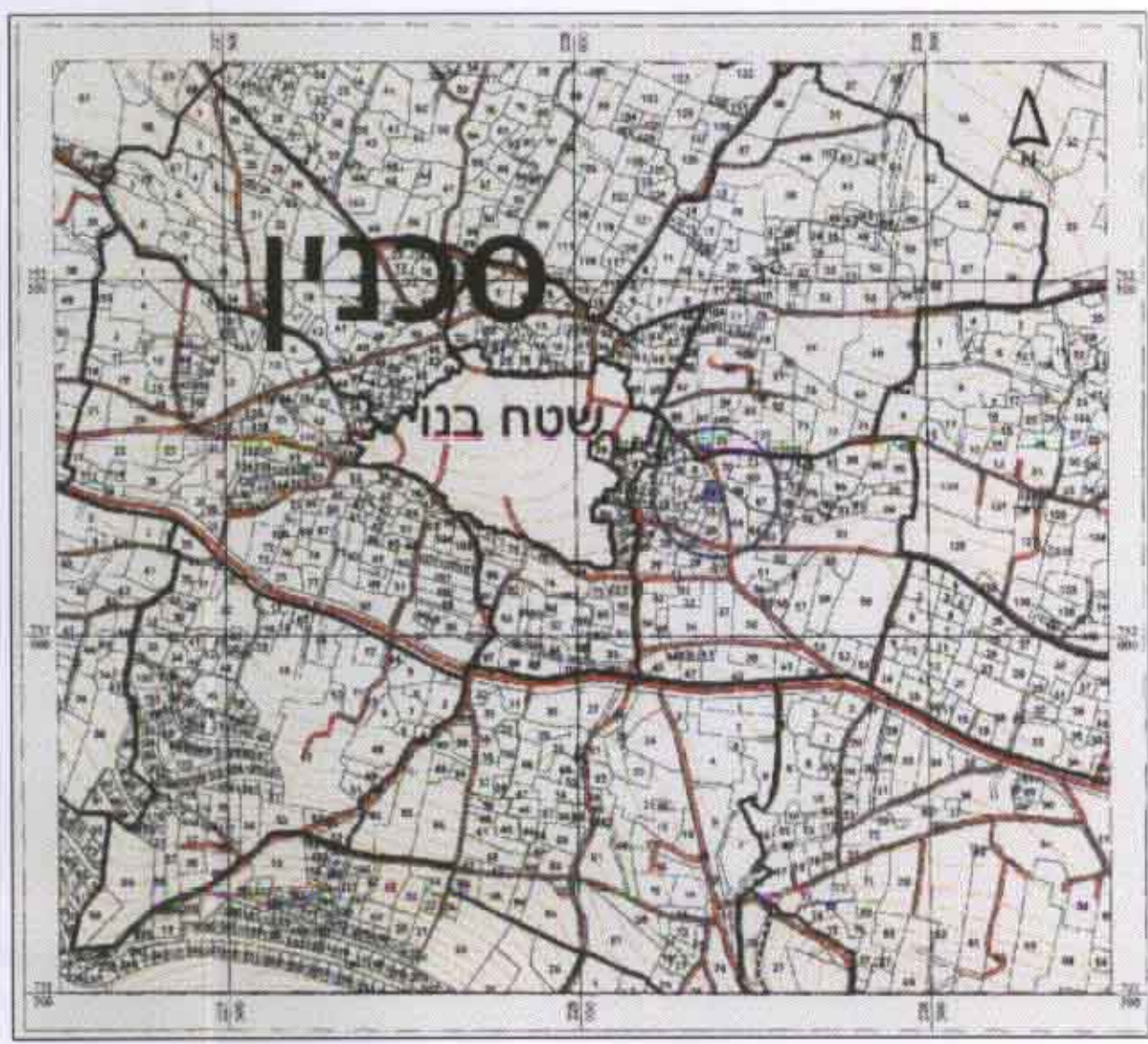
- מקרא
- גבול תכנית
- מגורים א
- מסחר
- דרך קיימת או מאושרת
- מספר הדרך
- קוי בנין
- רוחב הדרך
- גבול גוש
- גבול חלקה

מבצעים	ייעוד שטח	מ"ר שטח	% שטח כולל
אזור מגורים א		355	66.4
אזור דרך קיימת או מאושרת		180	33.6
סה"כ שטח התכנית במ"ר		535	100

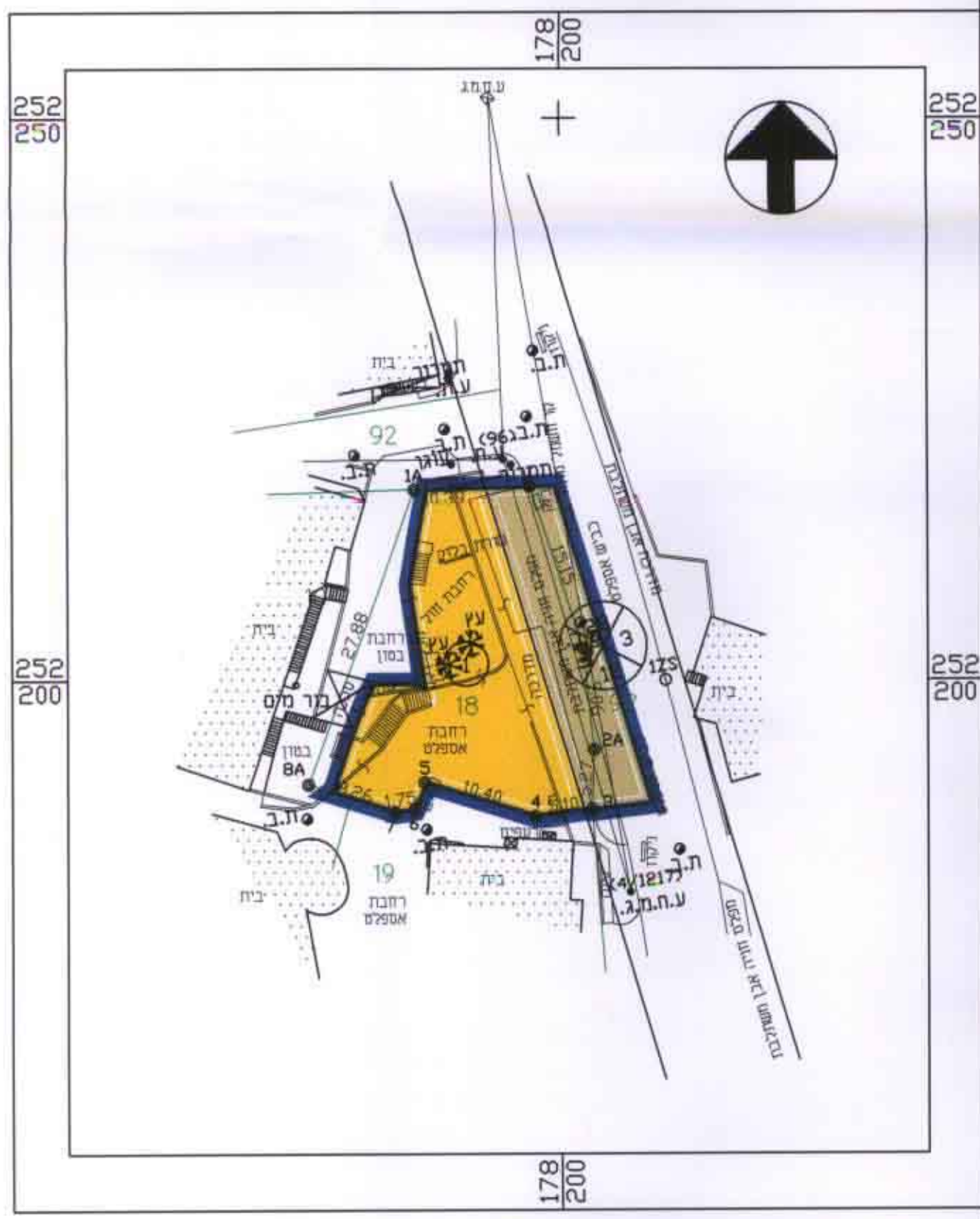
מבצעים	ייעוד שטח	מ"ר שטח	% שטח כולל
אזור מסחר		355	66.4
אזור דרך קיימת או מאושרת		180	33.6
סה"כ שטח התכנית במ"ר		535	100

חתימות:
 יוזם התכנית בעל הקרקע מתכנן התכנית מודד מוסמך
 סיוחלס זידאן מודד מוסמך ר.מ. 508
 נציג

תרשים סביבה ק.מ. 1:10000



מצב מוצע ק.מ. 1:500



מצב קיים ק.מ. 1:500

משרד הפנים מחוז הצפון
 חוק התכנון והבניה תשכ"ח - 1965
 הפקדת תכנית מס' ג/9781
 הודעה על הפקדת תוכנית מס' ג/9781
 מורסמה בילקוט הפרסומים מס' 4844
 מיום 17.1.2000

הודעה על הפקדת תכנית מס' ג/9781
 מורסמה בילקוט הפרסומים מס' 4844
 מיום 17.1.2000