

מכון הצמרת  
 מרחב תכנון מקומי - אצבע הגליל  
 תכנית מס' אג/מק/5952/005  
 הגהורה שינוי לתכנית מתאר טובא שמספרה ג/5952  
 הגדלת שטחים לצרכי צבוע - בית הספר

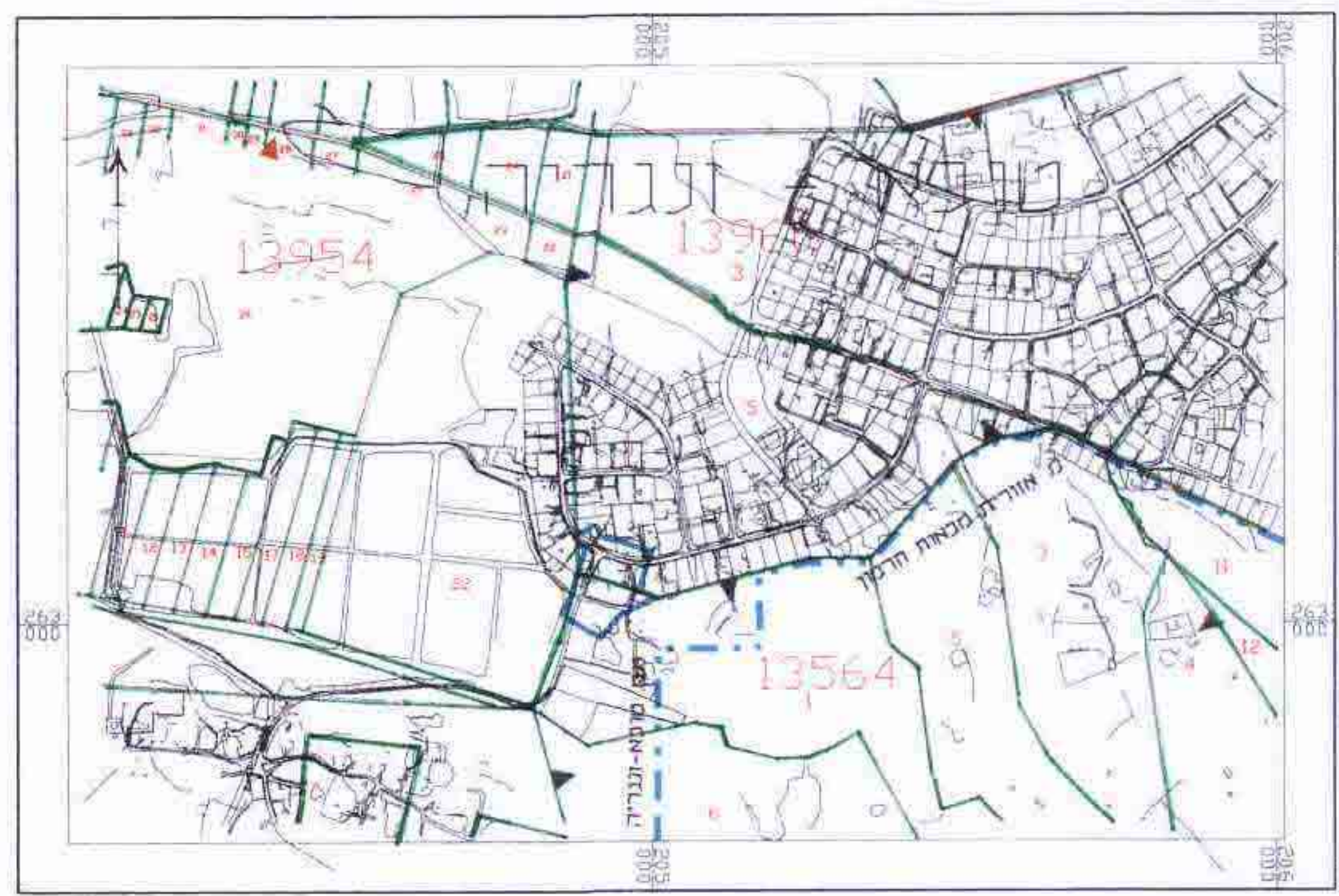
- מחוז - הצפון
- נפה - צפת
- מקום - טובא זנגריה
- גוש - 13954 | 13564 | 13960
- חלק מחלקה - 22 | 1 | 5
- מגרשים - 120, 119, 118, ומגרש למבני צבוע
- בעל קרקע - מנהל לקרקעי ישראל
- נצרת עלית 17105
- ת.ד. 580 טל. 06-6558211
- הירום - מועצה מקומית טובא זנגריה
- עורכי התכנית - מ.ת.ל - מרכז תכנון לגליל בע"מ
- אדריכל דן קפלן טל. 06-6938767
- שטח התכנית - כ- 16,23 דונם
- קנה מידה - 1 : 1250

הועדה המקומית לתכנון ולבניה  
 "אצבע הגליל"  
 חוק התכנון והבניה תשל"ח - 1965  
 אישור תכנית מס' אג/מק/5952/005  
 הועדה המקומית להליכה להעיר את התכנית  
 בשיעור מס' 22.10.8  
 מועדון תכנון  
 מועדון תכנון  
 מועדון תכנון

הודעה על אישור תכנית  
 פורסמה בלוחות הרשמיים - מס' 4866  
 מיום 16.10.97  
 2957

- גבול תכנית
- דרך קיימת או מאושרת
- מס' דרך
- קו בנין לצד דרך
- דוחק הדרך
- אזור למבני ציבור
- אזור מגורים
- גבול גוש
- גבול חלקה
- גבול מגרש קיים ומספרו 118
- גבול רשות מוניציפלית

תאריך - 24.07.1997  
 26.10.97

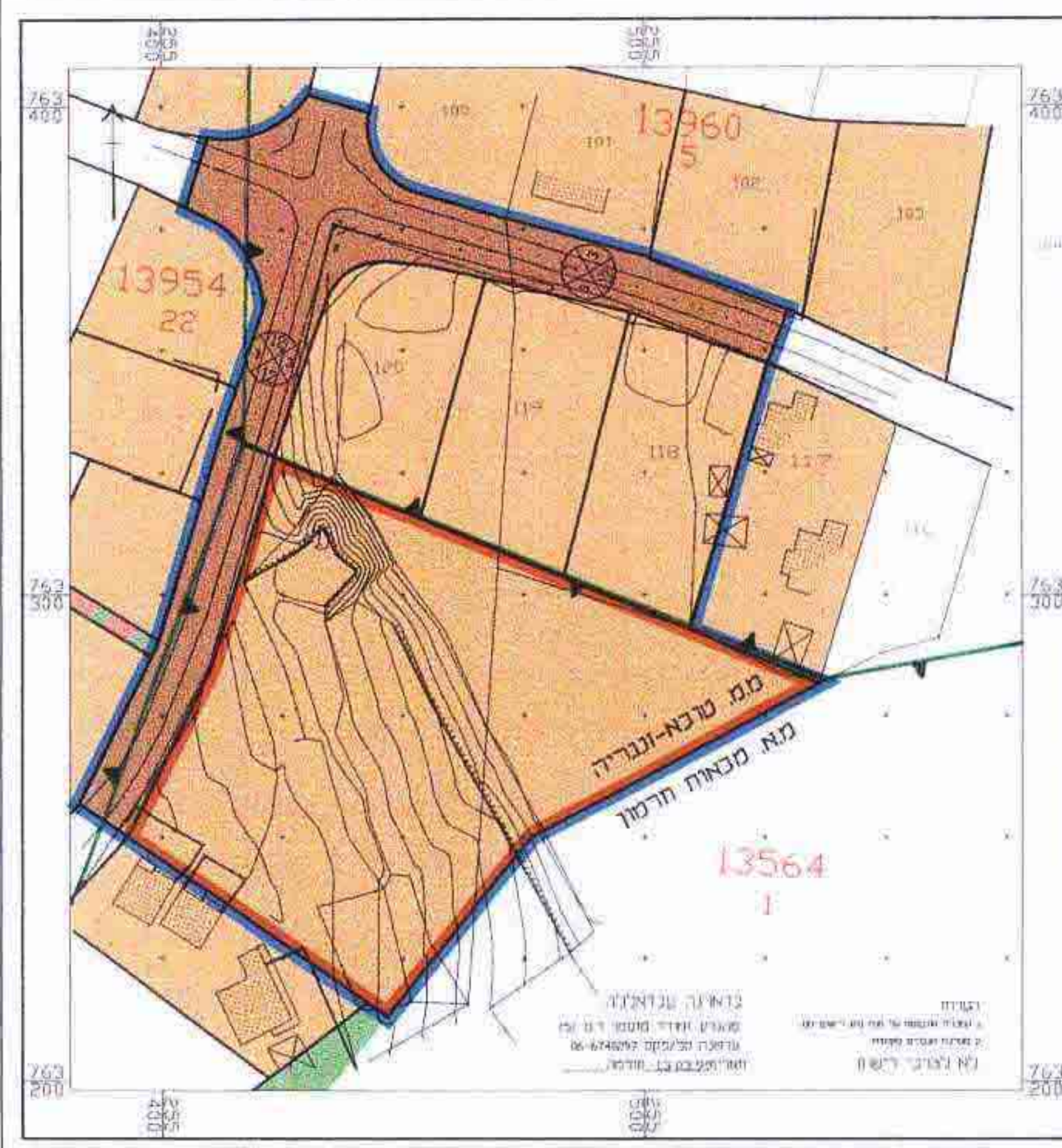


מגרשים סביבה קניינים מסומנים

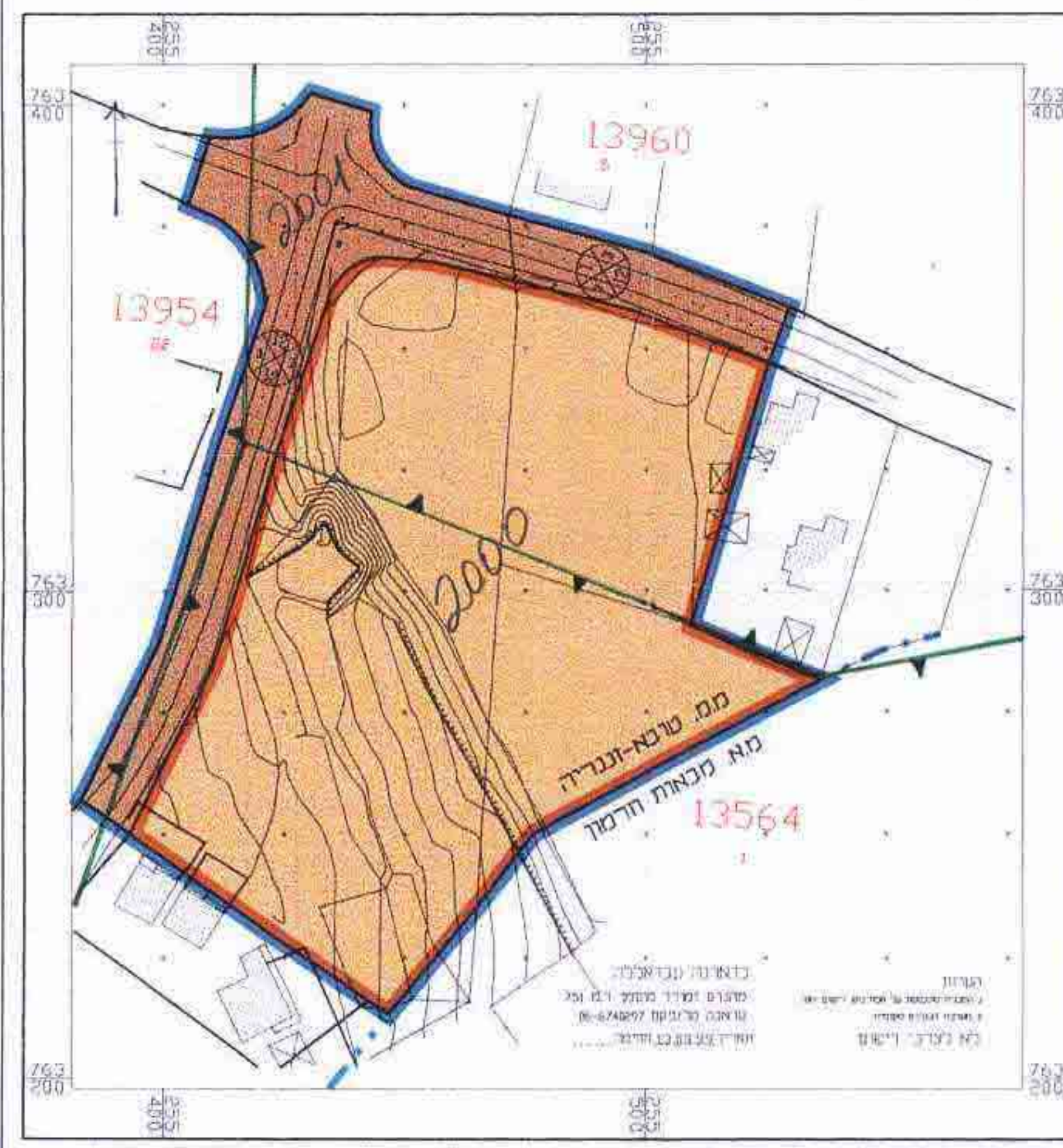
טבלת חלוקת שטחים

יעוד השטח	השטח בדונם		השטח ב-%	
	קיים	מוצע	קיים	מוצע
אזור למבני ציבור	7.864	12.615	48.2	77.7
אזור מגורים	4.769	-	29.5	-
דרכים	3.615	3.615	22.3	22.3
סה"כ	16.230	16.230	100%	100%

חתימת  
 מועצה מקומית טובא - זנגריה  
 מועדון תכנון  
 מס' 4866  
 מיום 16.10.97  
 2957



מרחב קניינים קניינים 1:1250



מרחב מוצע קניינים 1:1250