

ת.מ. 9539/ג א"א 12 ב' 12/86

# תכנית מפורטת

מרחב תכנון מקומי - אצבע הגליל  
 תכנית מס 9539/ג  
 שינוי לתכנית ג/ 7184 ותכנית ג/ 7668

תקופת תכנון: 12-07-1998

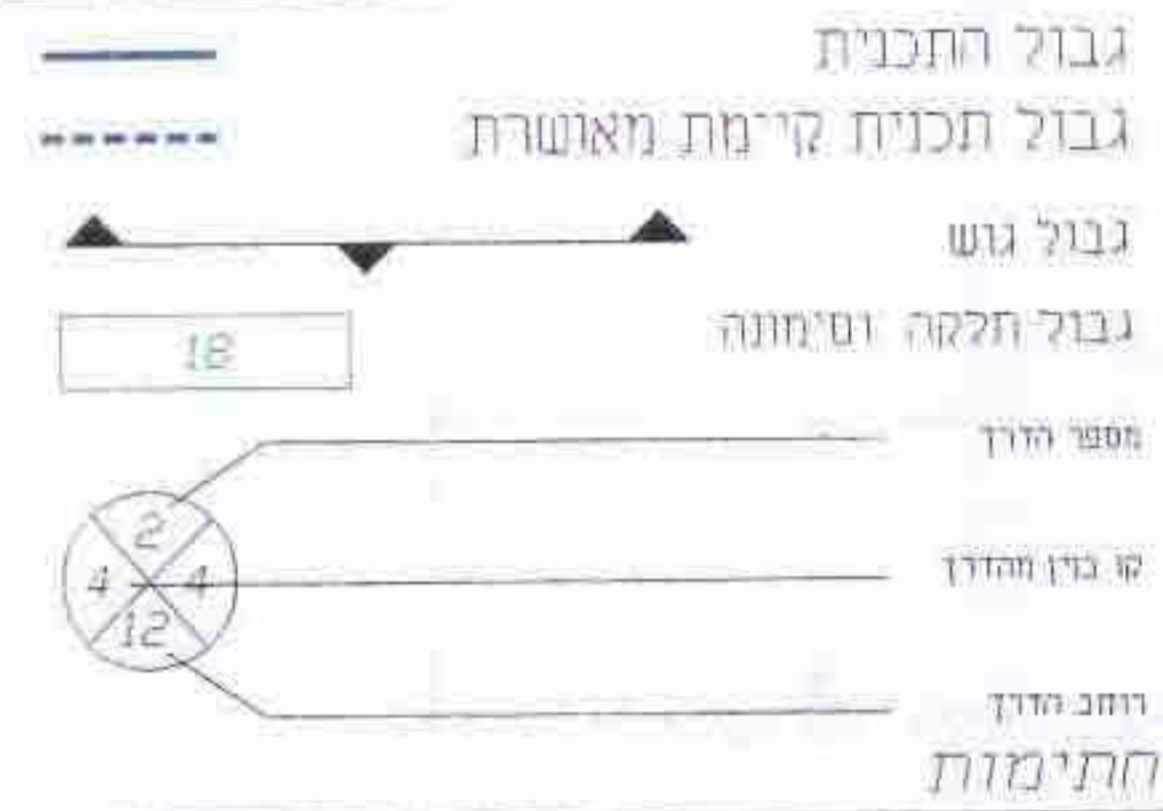
## טובא - מלון נופש "הכפר הבודאי"

1 : 1250

קנה מידה

חוצע		טבלת שטחים		מקרא
שטח באחוזים	שטח בדונם	צבע	מסלול	תיאור
48.0	15.5	צהוב	א.ב	תחום נופש
8.0	2.5	אדום	ג	דרך מוצנעת
33.0	10.5	ירוק	ד	מרחב פתוח
6.0	2.0	סגור	ה	מסחר
5.0	1.5	חום	ו	שירותי דרך
100.0	32.0			סה"כ

קיים		טבלת שטחים		מקרא
שטח באחוזים	שטח בדונם	צבע	מסלול	תיאור
2.5	0.7	ירוק	א	פריט פתוח
85.0	27.3	ירוק	ב	שטח חקלאי
12.5	4.0	חום	ג	שירותי דרך ונוסח
100.0	32.0			סה"כ



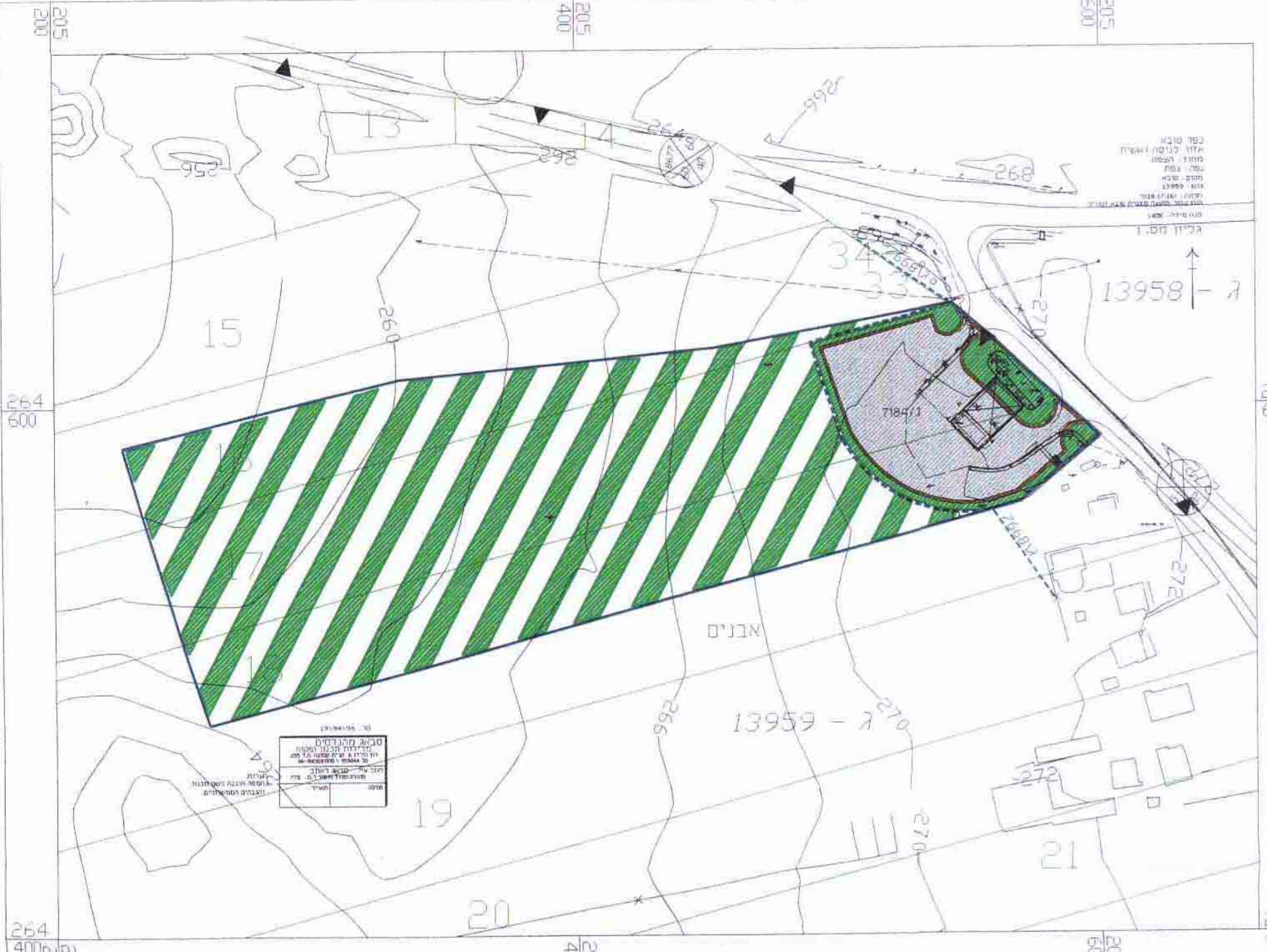
מחוז - הצפון

נפה - זצרת  
 תחום שיפוט מוניציפאלי - ראש פינה

שטח התכנית 32 ד'

13959	גושים
18 - 17 - 16	חלקי חלקה קיים
א,ב,ג,ד,ה,ו	מגרש חדש

בעל המקרקע: מוחמד אל הייב - טובא  
 טל - 936445 - 06  
 יום התכנית - מוחמד אל הייב - טובא  
 טל - 936445 - 06  
 תאריך - 16.9.1996  
 עדכון - 27.1998  
 המתכנן - גדי רובינשטיין - א.ב תכנון  
 טל - 950858-06 רח' הירדן 11 קרית שמונה

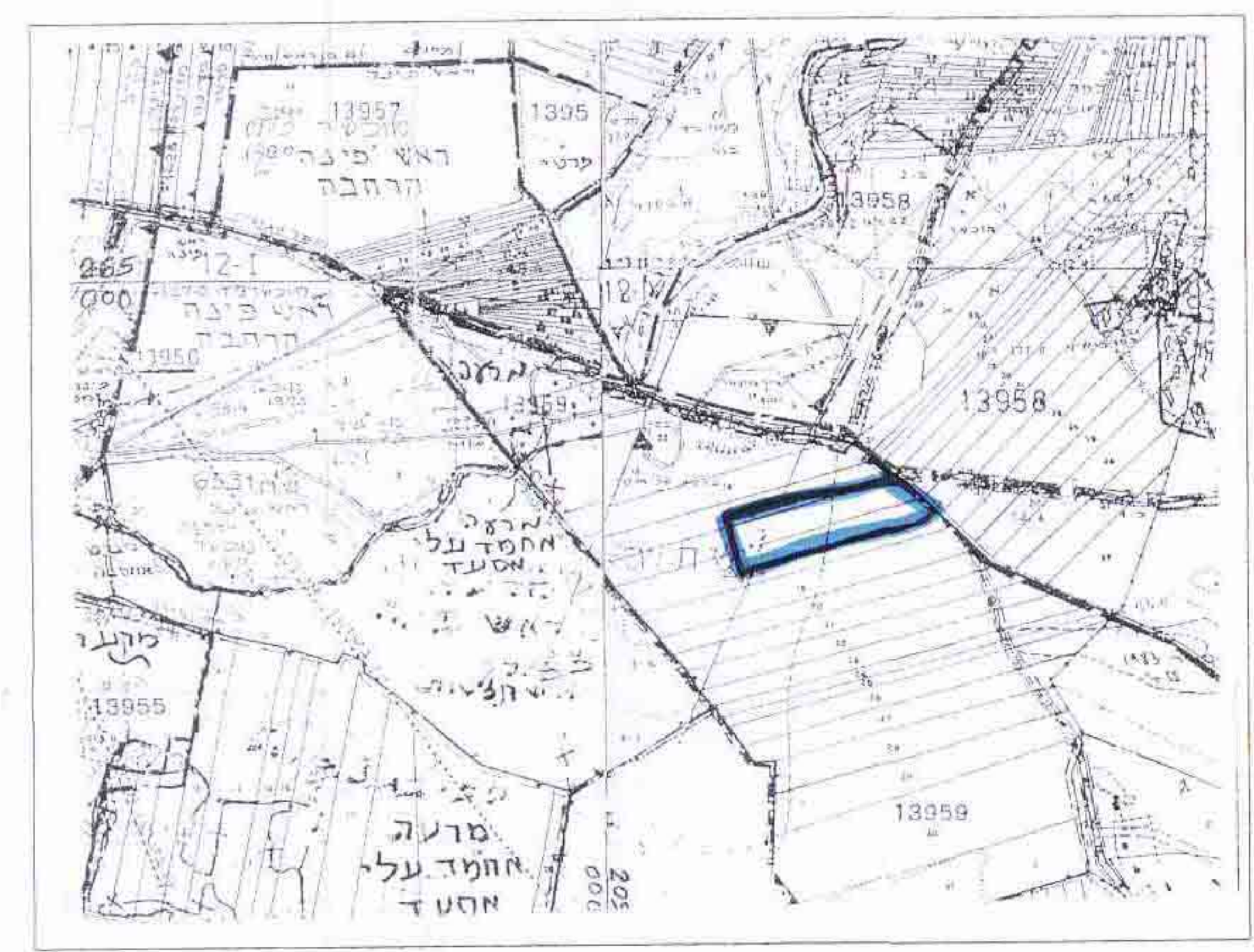


המחכנו: א.ב תכנון  
 חתום על ידי: גדי רובינשטיין  
 סגן מנהל תכנון

החוקרת: הממונית  
 הודעה על אישור תכנית מס 9539/ג  
 מורסמה בעיתון: כיום  
 בעל המקרקע: בעיתון: כיום  
 ובעיתון מקומי: כיום

הודעה על אישור תכנית מס 9539/ג  
 מורסמה בולטות הפרסומים מס 469  
 מיום 29.9.96 עד 1.10.96

הודעה על הפגנת עתרו הצפון  
 חוק התכנון והבניה המס' 1965  
 אישור תכנית מס 9539/ג  
 הודעה המחוייבת לתכנון לבניה המליטה  
 ביום 20.11.92 לאשר את התכנית.  
 המבכיל לתכנון: יורד חגלה הממונית



קובץ 961/002 תרשים סביבה 140.000