2003441

מיאי ג/11463 כפר רומאנה (גרמל) 8

מחוז הצפון

מרחב תכנון מקומי - גליל מזרחי

תחום שיפוט מוניציפלי : מועצה אזורית נוף הגליל

תכנית מפורטת מס' ג/11463

שינוי ייעוד שטח ציבורי פתוח לסגורים

שינוי לתכנית מתאר מס' ג/ 3343 המופקדת - רומאנה

המקום	:	כפר רומאנה - גוש 17476 חלק מחלקה 10 (מגרש 212)
יוזם התכנית	:	מוחמד חסין סעיד - כפר רומאנה
בעל הקרקע	:	מוחמד חסין סעיד - כפר רומאנה
שטח התכנית	:	0.518 דונם
מספר הדירות בתכנית	:	6 יח"ד במגרש ב 3 קומות (2 יח"ד בקומה עם קיר משותף)
עורך התכנית	:	אדריכל ארגוב. ש. וב. האני משרד אדריכלות וביגוי עירים נצרת ת.ד. 2114 טלפקס: 06/6572496 ק. טבעון, השקדים 33 טל:- 04/9836891 **e-mail: hope@palnet.com**

חתימות :

עורך התכנית	יוזם התכנית	בעל הקרקע
בשארה האני משרד לאדריכלות ותכנון עירוני מס' רשיון 05367 נצרת- טל. 06-572496		גאודע-ניהול ומידע מקרקעין וכסים בע"מ אימות אישור אושרה לחוקף עפ"י ועדה מחוזית
תאריך : -----	-----	שם חתימה

מקרא :

- גבול התכנית
- כבול תכנית מתאר ג/3343 המופקדת
- גבול חלקה רשומה ומספרה
- גבול מגרש מוצע
- גבול גוש רשום
- אזור מגורים א'
- אזור מגורים ב'
- שטח ציבורי פתוח
- שטח לבניני ציבור
- שטח ספורט
- דרך קיימת ו/או מאושרת
- מספר הדרך
- קו הבנין
- רוחב הדרך

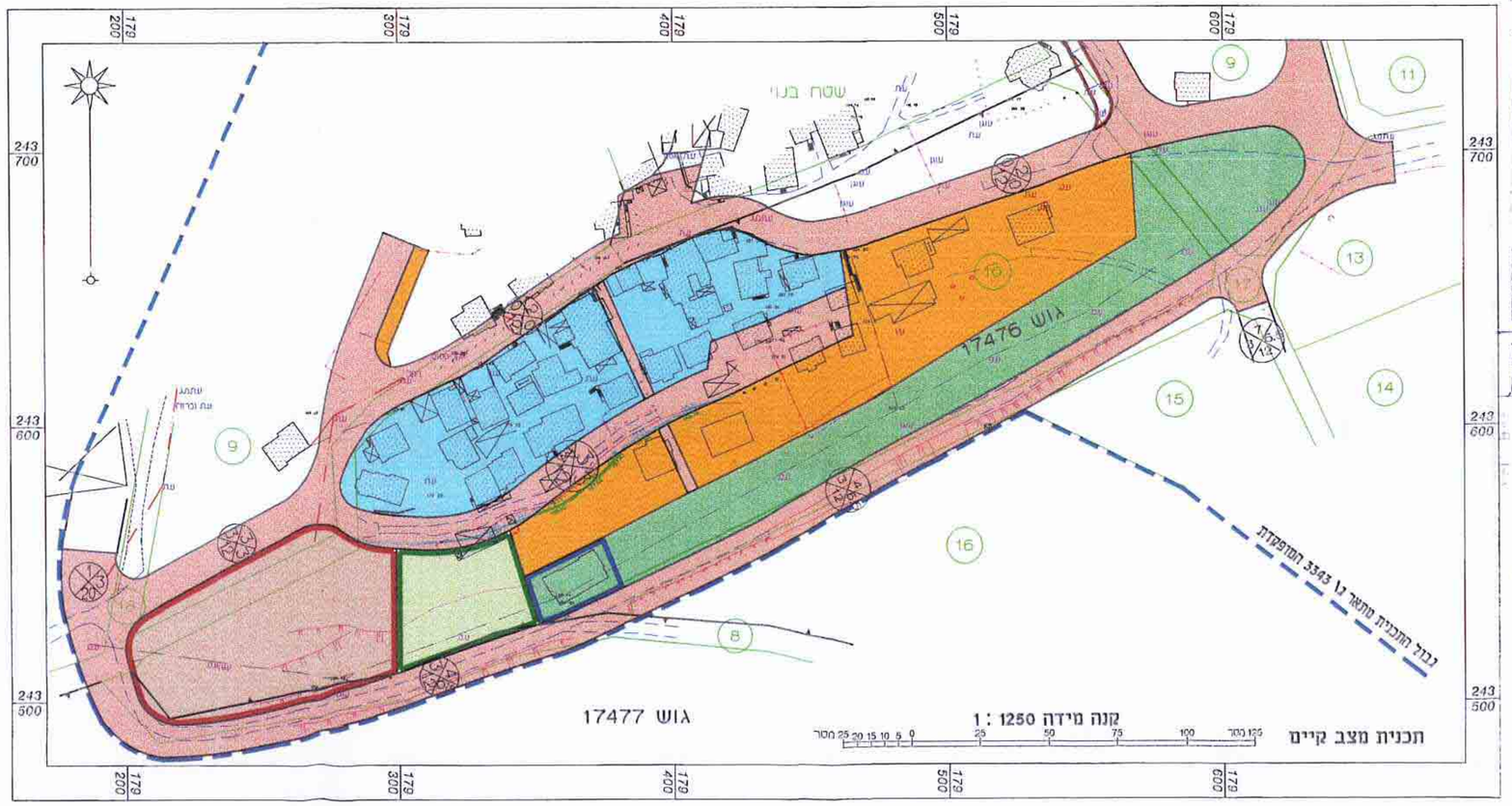

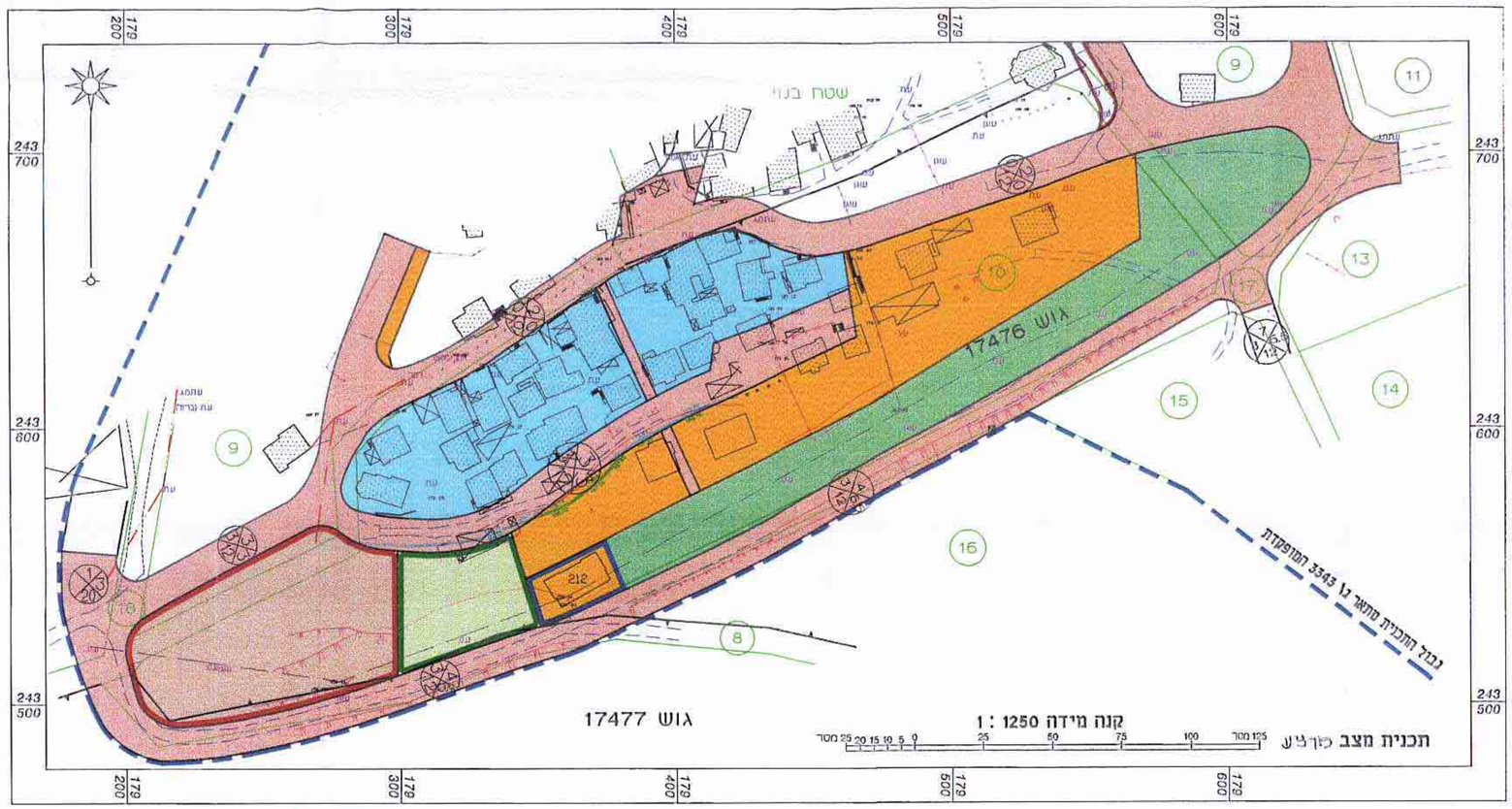

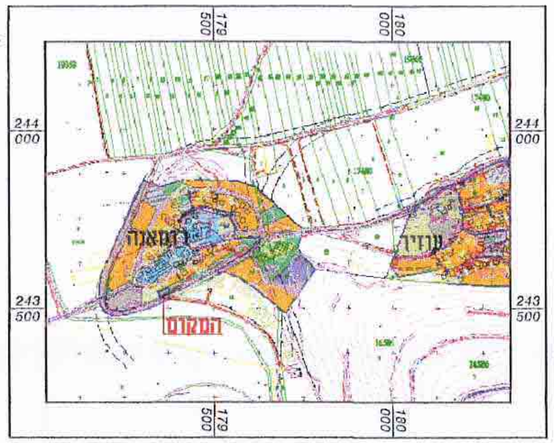

תרשים הסביבה קנ"מ 1:10000

טבלת שטחים

ייעוד השטח	מצב קיים		מצב מוצע	
	השטח בדונם	אחוז מסה"כ	השטח בדונם	אחוז מסה"כ
שטח ציבורי פתוח	0.518	100.00%	---	---
אזור מגורים א'	---	---	0.518	100.00%
סה"כ שטח התכנית	0.518	100.00%	0.518	100.00%

מהנדס מודד מוסמך מ.ר 788
מען משרד: כפר ג'ת, טלפקס: 06-6528087
מען למכתבים: ת.ד 1067, עפולה עילית 18550

חתימה _____ תאריך 22/11/99