חוק התכנון והבניה תשכ"ה 1965

מחוז צפון נפת עכו

מרחב תכנון מקומי משגב

תכנית מס' ג/ 9884 המהווה

שינוי לתכנית מתאר מס' ג/5823 שבתוקף.

מבדד נטופה

תשריט ק.מ. 250 : 1

מחוז:	הצפון
מקום:	מבדד נטופה
גוש:	19421
חלקי חלקות:	1, 14, 51
תאריך:	09/06/98
שטח התכנית:	1.18 דונם
בעל הקרקע:	מנהל מקרקעי ישראל ואחרים
יוזם התכנית:	אגודה עותומנית מבדד נטופה
מגיש התכנית:	אגודה עותומנית מבדד נטופה
עורך התכנית:	דסמונד קפלן אדריכל מושב יודפת, ד.נ. משגב 20180 נד/פקס 04-9800584
חתימות:	

אין לזו התנגדות עקרונית להכנתה. בתנאי שזו תהיה מתואמת עם דרישות התכנון המוסמכות.
ואולם אינו דרוש תכנון בלתי. אין בזה כדי להבטיח כל זכות לאישור התכנית מי לכל
[illegible]
13.10.99
מינהל מקרקעי ישראל
מחוז הצפון

מבדד נטופה
מוסד נתופה
LAVRA NETOFA
58-012-966-9 מס'
16/09/99
יעקב ויסברגס
יעקב ויסברגס
16/09/99
רשם עמותות קפלן
אדריכל

21.3.99
הוגדרה מקומית כתכנון הבניה
ע"ש

תכנית מוצעת: מקרא וטבלת שטחים	שטח בדונם	% משטח התכנית
שטח מוסד דתי	0.75	63.56
שביל מוצע	0.22	18.64
שביל קיים	0.21	17.80
סה"כ	1.18	100.00%

- גבול התכנית
- 5823/ג גבול ומספר תכנית קיימת
- מספר הדרך
- קו בנין
- רוחב הדרך
- גבול חלקה קיימת
- (1) מספר חלקה קיימת
- גבול מגרש מוצע
- (100) מספר מגרש מוצע

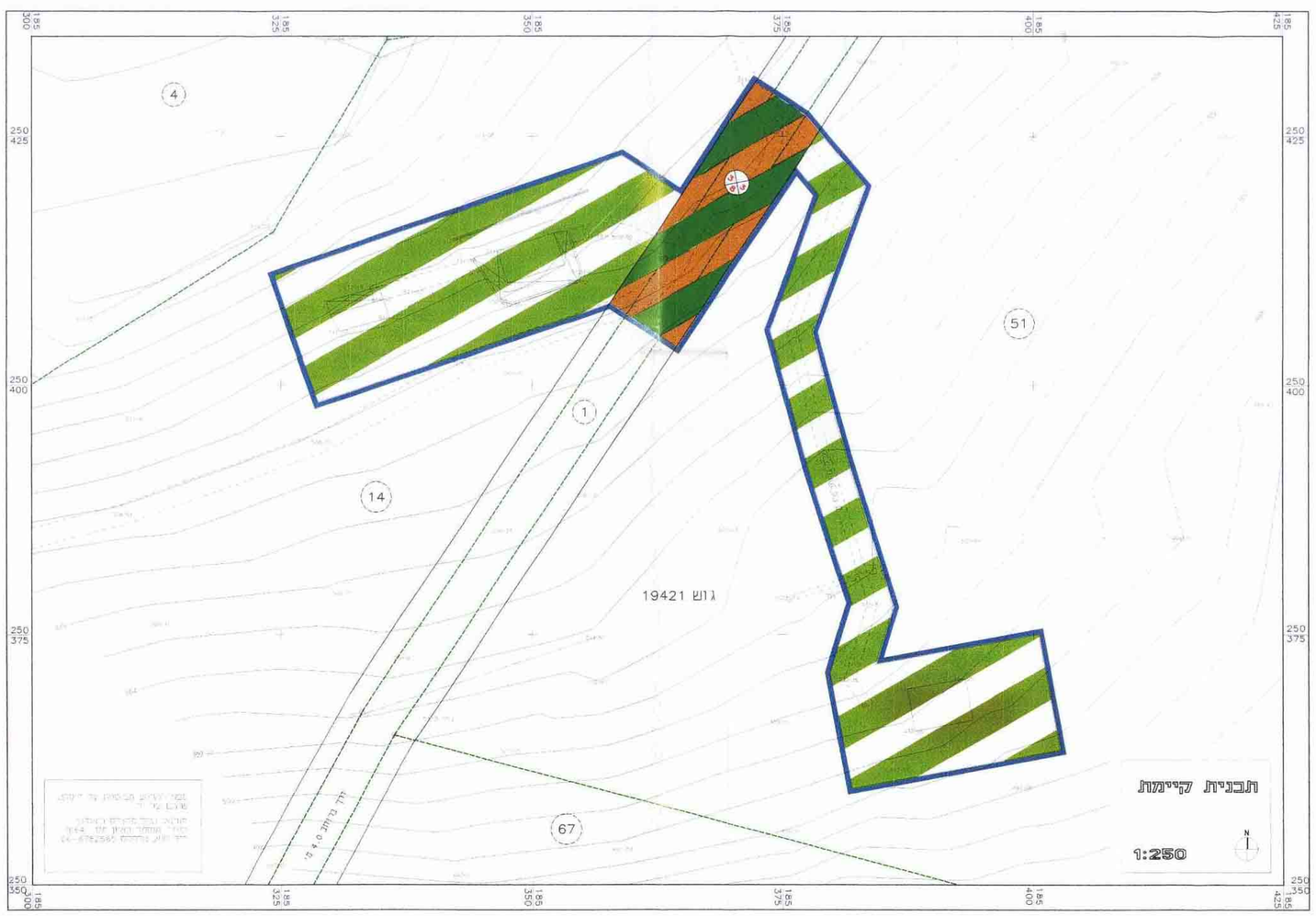

תכנית קיימת: מקרא וטבלת שטחים	שטח בדונם	% משטח התכנית
אזור חקלאי	0.97	82.20
שביל קיים	0.21	17.80
סה"כ	1.18	100.00%

- גבול התכנית
- 5823/ג גבול ומספר תכנית קיימת
- מספר הדרך
- קו בנין
- רוחב הדרך
- גבול חלקה קיימת
- (1) מספר חלקה קיימת

תרשים הסביבה 1:2 500

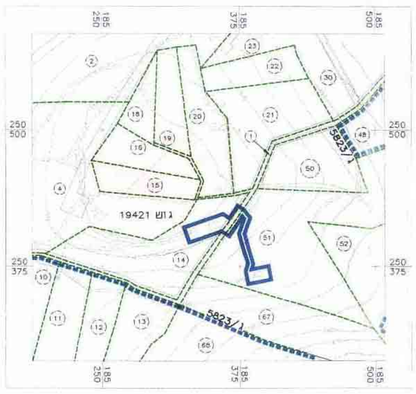
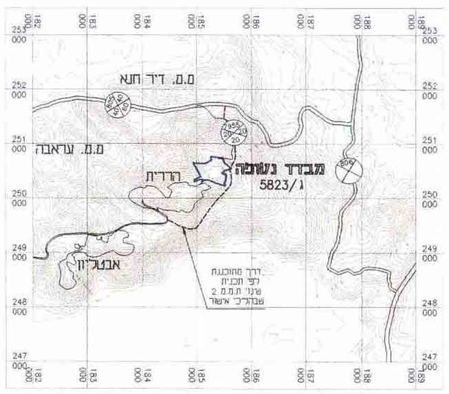
תרשים הסביבה 1:50 000