

ת.מ.י 8443/ג סכ"מ 16 ב"ל 17

מחוז הצפון
 משרד הפנים
 מיוזם





מרחב תכנון מקומי מבוא העמיקים

תכנית מס' ג/8443
כפר איסל
 ק.מ.: 1:1250

בעל הקרקע : פרטים
 יוזם התכנית : הוועדה המקומית לתכנון ולבניה מבוא העמיקים
 המועצה המקומית איסל
 עורך התכנית : משרד לתכנון ומיפוי בהנהלת אמיל כהן, אילי גזלה אודיכל מתכנן ערים בצרת עלית

שטח התכנית 0.320
 נוס הגושים: 16902
 חלק מחלקות 25, 24

מקרא
 אזור מגורים - א
 שטח חקלאי

-  גבול התכנית
-  גבול תגנית מאושרת
-  גבול גוש
-  גבול חלקה

תרשים הסביבה ק.מ.: 1:10000

