

מס' תכנית 10658/ג  
 מס' חלקה 123  
 מס' חלקה 5  
 מס' חלקה 19575  
 מס' חלקה 19515

**מחוז - הצפון**  
**מרחב תכנון מקומי - מעלה נפתלי**  
**תכנית מתאר מס' ג / 10658**  
**שינוי לתכנית ג/ 685, ג/ 7358**

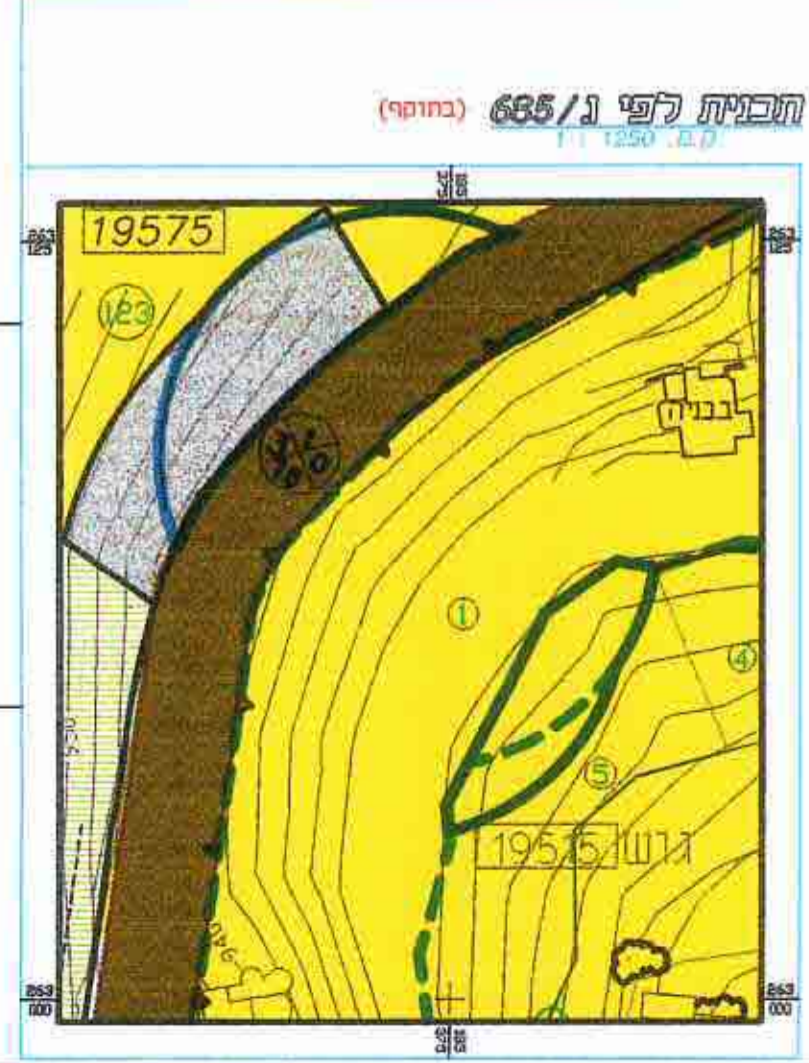
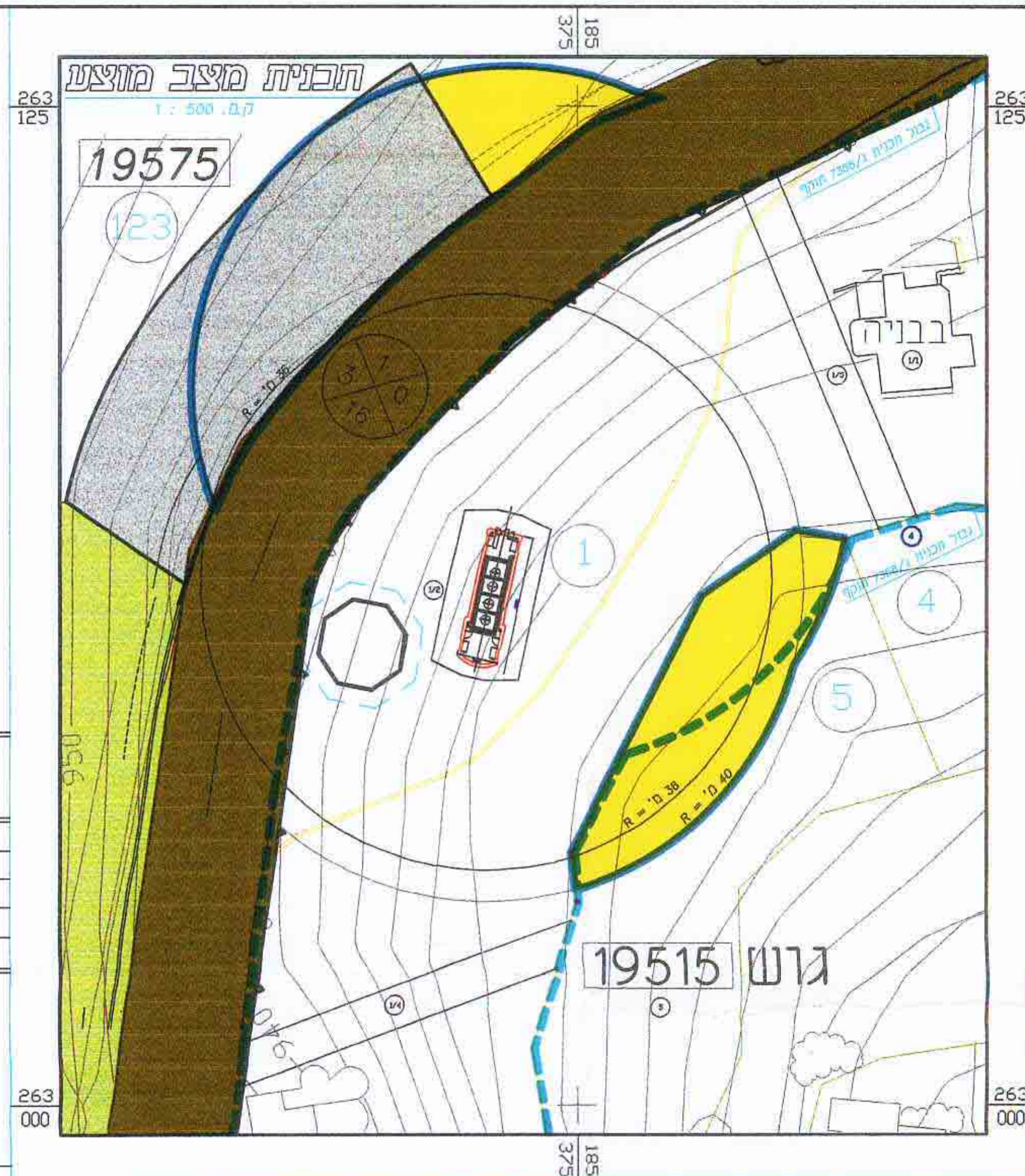
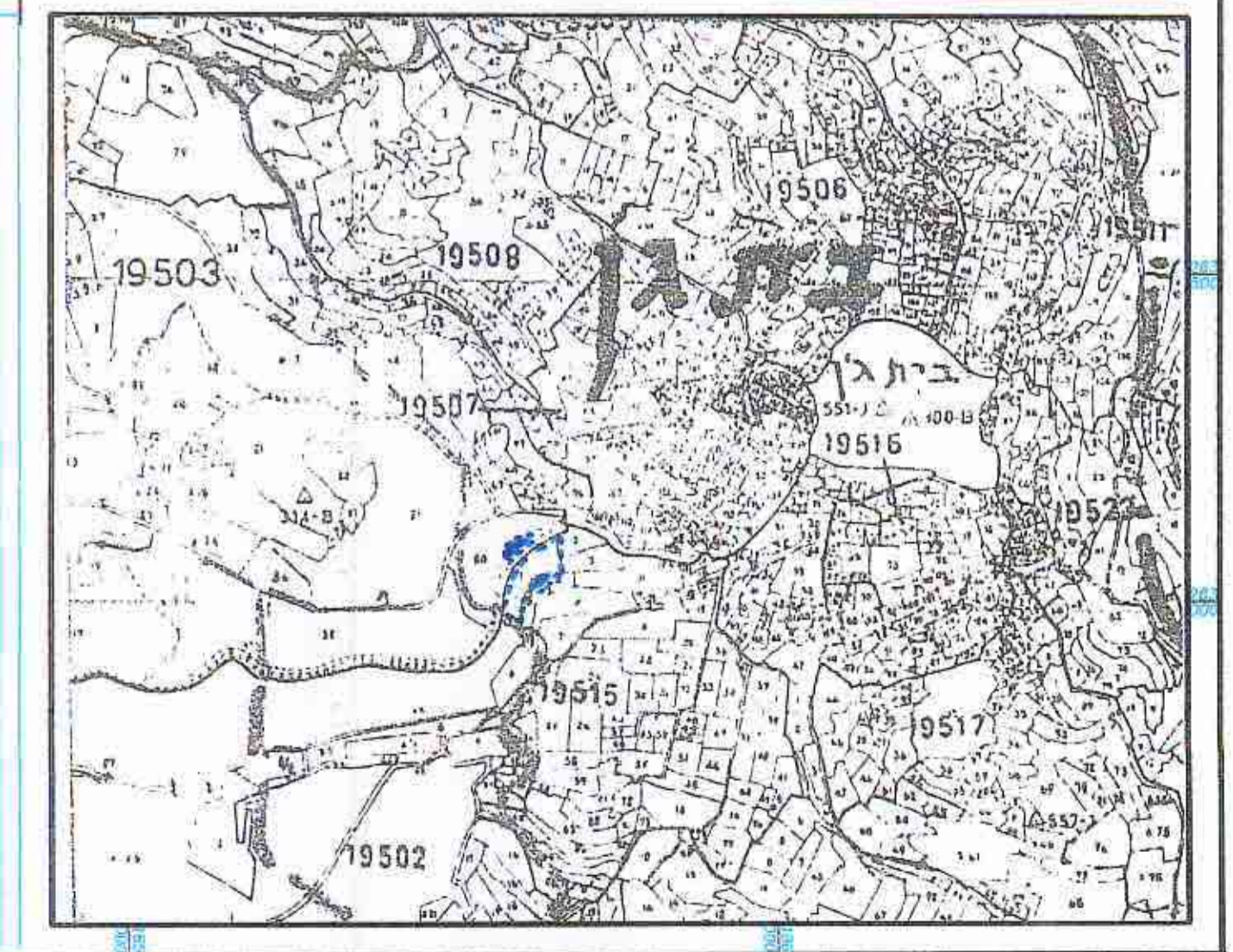
מקום: - **בית גיאן** תחום שיפוט מוניציפלי מ.מ. בית גיאן.  
 נפה: - עכו.

גוש: - 19575 חלקה: - 123 חלקית.  
 19515 חלקה: - 5 חלקית.  
 בעל הקרקע: - אחד פנדי סעד ואחרים.  
 ת.ז. 2011947, סל: 04-9802967, בית ג'ן.  
 יוזם התכנית: - סעד סאלח, בית ג'ן.  
 שטח התכנית: - 1,705 מ"ר. גרפית  
 עורך התכנית: -

**אשטון רפאל** ASHTON RAPHAEL architect and town planner  
 יו"ר: אשטון רפאל  
 yesmin 67, p.o.b.400, migdal ha-enek, 10553, tel:06-541829.  
 06.541829.70.10553.400.7.ת.ט.מגדל העמק

הת"ת: 05-03-2000  
 חוק התכנון והבניה תשנ"ה - 1965  
 תוקף: 10658/ג  
 משרד הפנים מחוז הצפון  
 חוק התכנון והבניה תשנ"ה - 1965  
 אישור תכנית מס' 10658/ג  
 תועדה המחוקקת לתכנון לבניה החליטה  
 ביום 31.10.01 לאשר את התכנית.

תכנית ק.מ. 10,000 : 1



**מקרא: -**

- גבול התכנית
- גבול תכנית מאושרת
- מסחר
- מגורים
- שטח פרטי פתוח
- גבול הגוש
- גבול החלקה
- מספר גוש 19515
- מספר חלקה 5
- רדיוס 36 מ' כבניה אטורה
- מס' הדרך
- קו בניה
- רוחב הדרך

**טבלת שטחים: -**

אזור	שטח מ"ר		ג / 685		ג / 7358		ג / 10658	
	קיים	%	קיים	%	קיים	%	קיים	%
מסחר	850	50	-	-	-	-	850	50
מגורים	855	50	210	12	855	50	855	50
שטח פרטי פתוח	-	-	1495	88	-	-	-	-
סה"כ מ"ר	1705	100	1705	100	1705	100	1705	100

יוזם התכנית

בעל הקרקע

עורך התכנית

21.02.2000  
 09.06.1999  
 17.01.1999  
 30.01.1998  
 14.01.1995  
 תאריך