

מחוז הצפון
מרחב תכנון מקומי גבעות אלונים
תכנית מס' ג/1135 - שינוי תכנית ג/984 8/1151-ג -
שני ייעוד מש.צ.פ. לאיזור למגורים - אעבלין

תחום שיפוט מוניציפאלי - מועצה מקומית אעבלין

מחוז : הצפון
נפת : עכו
המקום : אעבלין
גוש : 12206
חלקה : 12
שטח : 1023 מ"ר

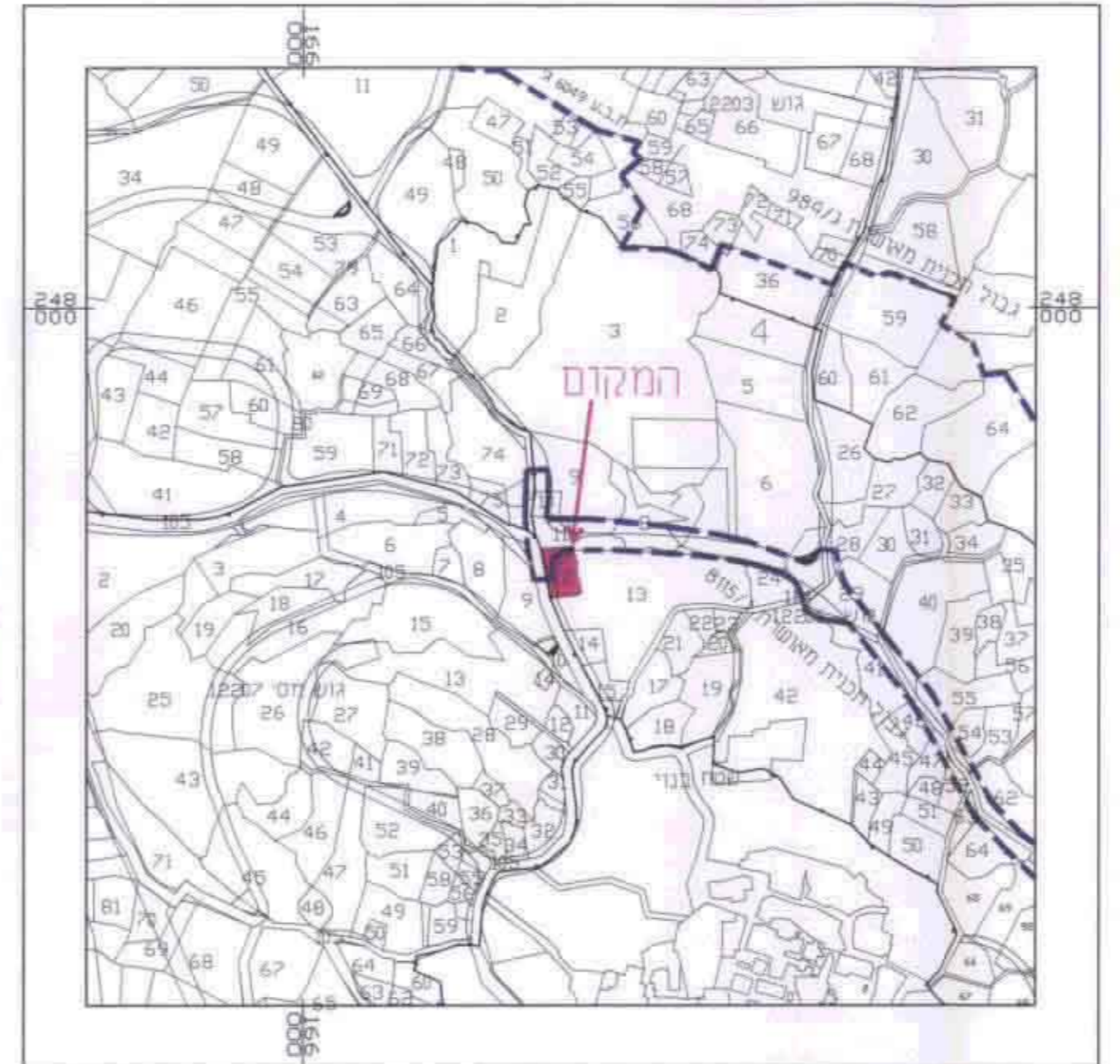
אישור תכנית מס' ג/1135
הועדה המקומית לתכנון לבניה החליטה ביום 21.12.12 לאשר את התכנית.
שם כלי תכנון : ד"ר הודעה תמוז
הודעה על אישור תכנית מס' ג/1135 מוסמכת בולטת הירוקים מס' 560 מיום 21.12.12

אחוז	שטח ב-(ד.מ.)	האזור
70%	0.715	אזור מגורים א'
17%	0.173	שטח לדרך
13%	0.135	ש.צ.פ.
100%	1.023	סה"כ

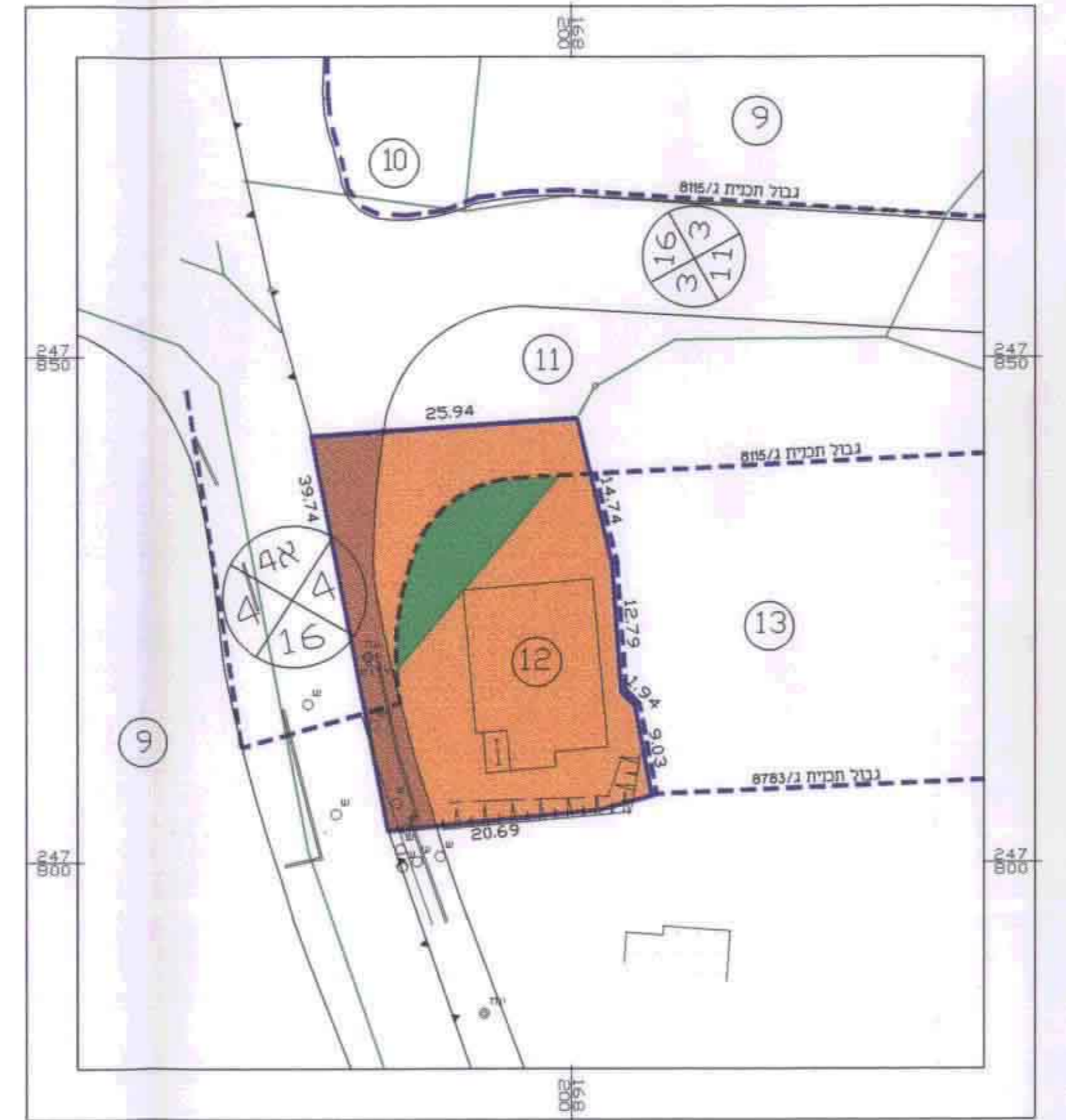
אחוז	שטח ב-(ד.מ.)	האזור
83%	0.850	אזור מגורים א'
17%	0.173	שטח לדרך
100%	1.023	סה"כ

מקרא :

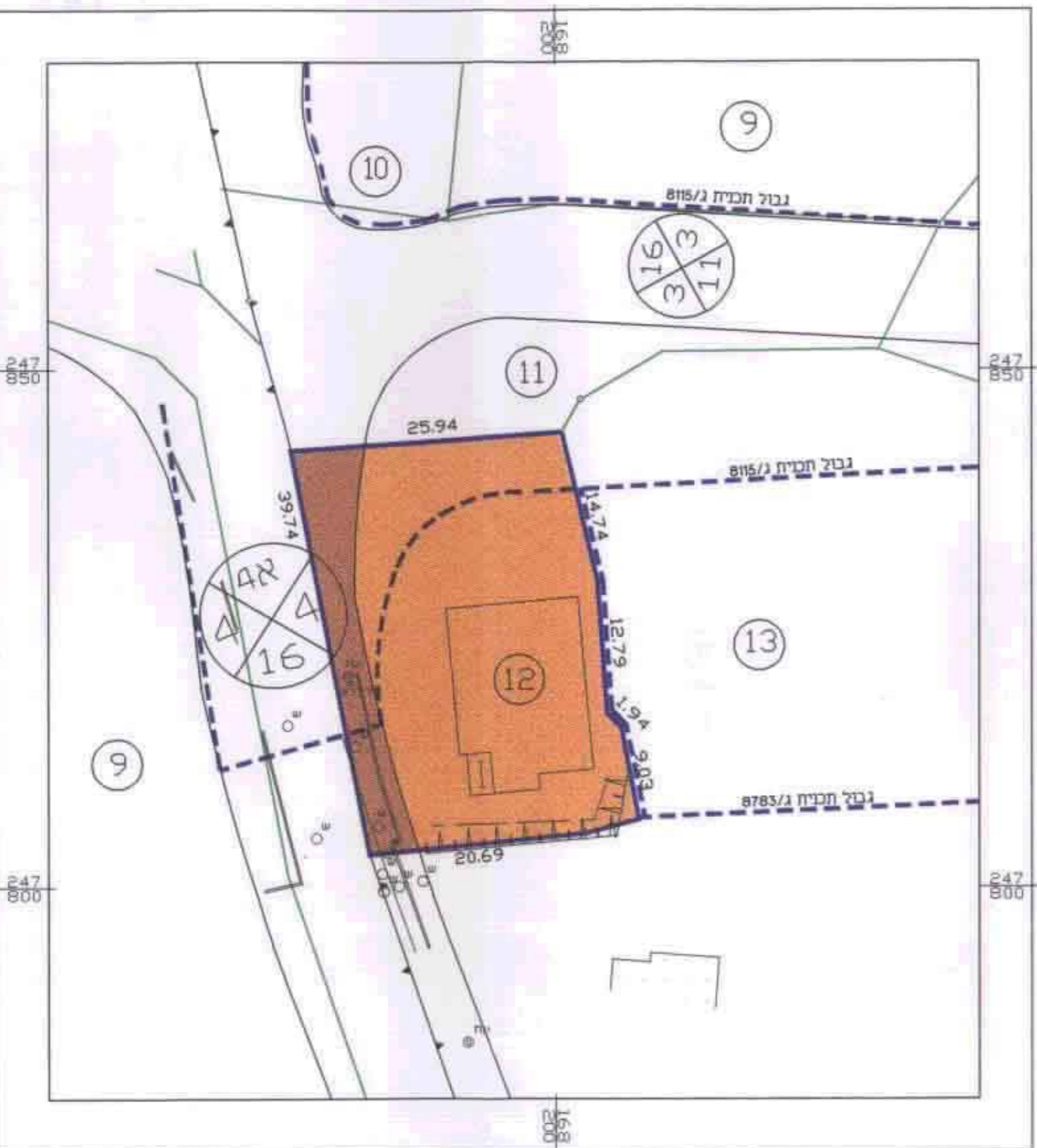
- 1 - קו גבול תכנית
- 2 - אזור מגורים א'
- 3 - דרך קיימת
- 4 - גבול תכנית מאושרות (גבול תכנית ג/984 וגבול תכנית ג/1135)
- 5 - ש.צ.פ.
- 6 - גבול חלקה
- 7 - גבול גוש
- 8 - מס' חלקה
- 9 - מס' גוש
- 10 - מס, הדרך מרווחי בניה בחזית רוחב הדרך



תכנית הגושים קנ"מ 1:5000



מצב קיים קנ"מ 1:500



מצב מוצע קנ"מ 1:500

חתימת היוזם
חתימת העורך
חורי יוסף ודיע מהנדס בנין ר.מ. 72057
9.3.2013
מאמר מים מודד מוסמך שינוי מס' 766
9/3/2013