

מס' 200-3546

תכנית שיכון ציבורי

גילון

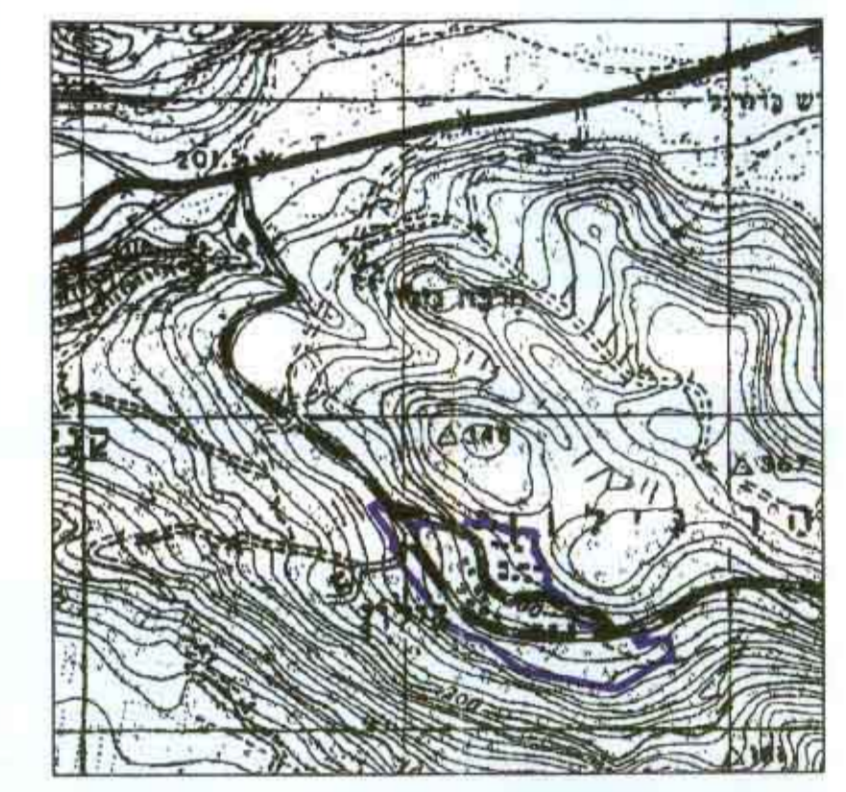
חוכנה ע"פ חוק רישום שיכונים ציבוריים

(הוראת שעה) תשכ"ד - 1964

תכנית מס' 2/1204/1

ק.מ. 1 : 1250

תרשים סביבה 1 : 25,000



מחוז : הצפון
נפה : עכו
מקום : גילון

גושים וחלקות :

גוש : 19034

חלק מחלקות : 49.24.23.13.8

גוש : 19770

חלק מחלקה : 1

שטח התכנית : 219.368 דונם

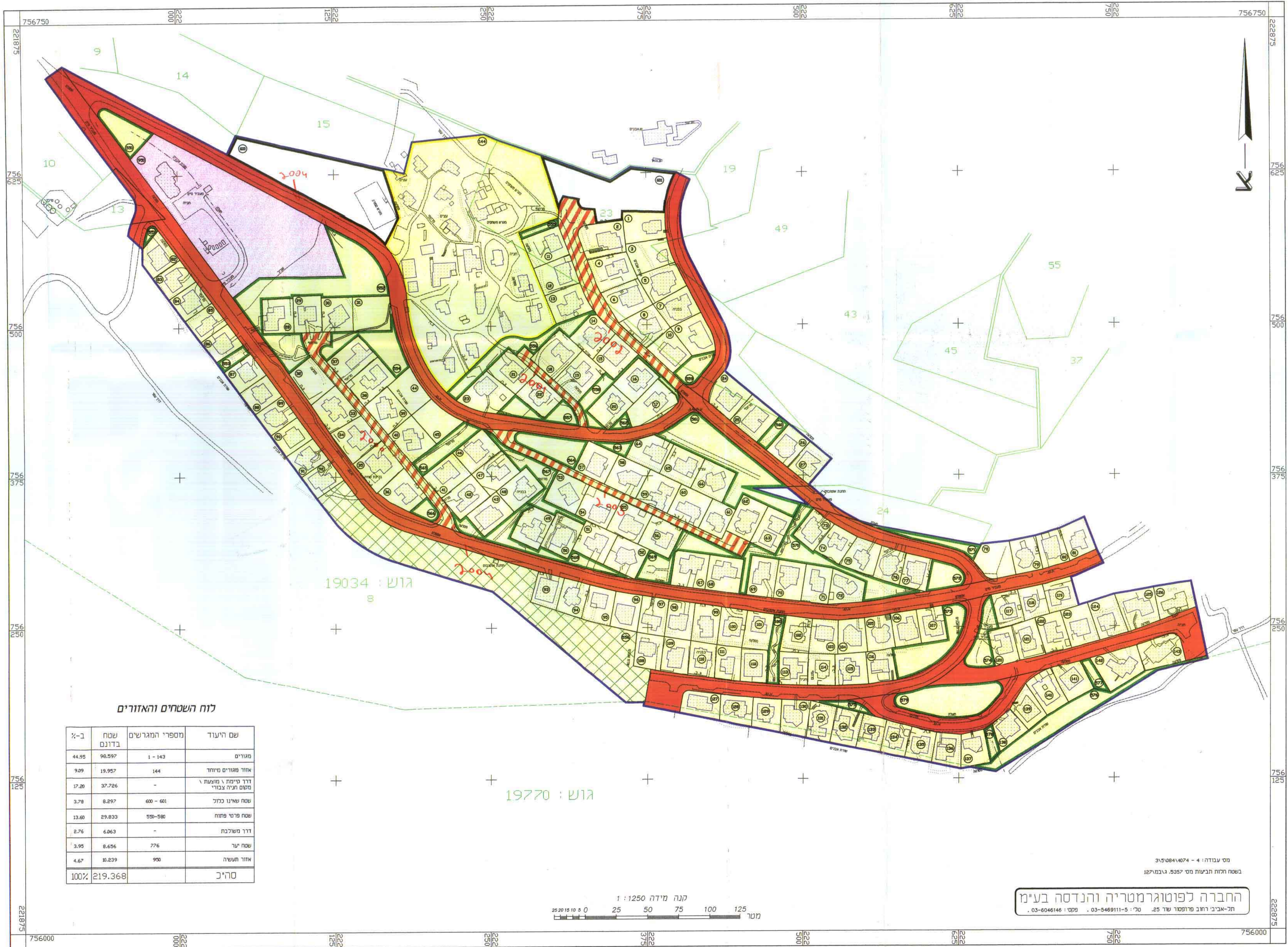
חתימת היוזם :

אסתר אליאס
רשמי הייצוג
רשמי מוקדני יוטיק
רח' סעודי 12, ת"א 6100101
טל: 03-5426443, 2626614

חתימת המגיש :

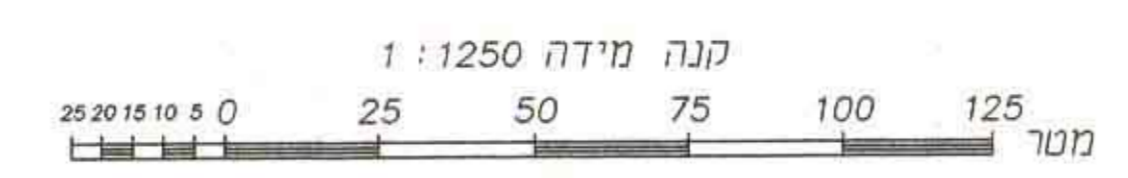
מסדר הבנייה 100

חתימת בעל הקרקע :



לוח השטחים והאזורים

שם היעוד	מספרי המגרשים	שטח בדונם	%-1
מגורים	1 - 143	98.997	44.95
אזור מגורים מיוחד	144	19.957	9.09
דרך קיימת ומוצעת / מסלול תחילת ציבורי	-	27.726	12.60
שטח שאינו כולל	600 - 601	8.297	3.78
שטח פרוי פתוח	559-580	29.833	13.60
דרך משולבת	-	6.063	2.76
שטח יער	776	8.656	3.95
אזור תעשה	990	10.239	4.67
סה"כ		219.368	100%



החברה לפוטוגרמטריה והנדסה בע"מ
תל-אביב רחוב סרפסוד שר 25. טל: 03-5469111-5. פקס: 03-6046146

מקרא

	גבול תכנית
	אזור מגורים
	אזור מגורים מיוחד
	דרך קיימת ומוצעת / מסלול תחילת ציבורי
	שטח מרכז פתוח
	אזור תעשה
	דרך משולבת
	שטח יער
	שטח שאינו כולל
	מס' מגרש
	גבול חלקה

חוק רישום שיכונים ציבוריים
הוראת השעה - תשכ"ד - 1964
עבודת האדום
אושר בהתאם לחוק הנ"ל
תאריך: 11/12/2004

חתימת בעל הקרקע: _____
חתימת המגיש: _____
חתימת בעל המס' 100: _____