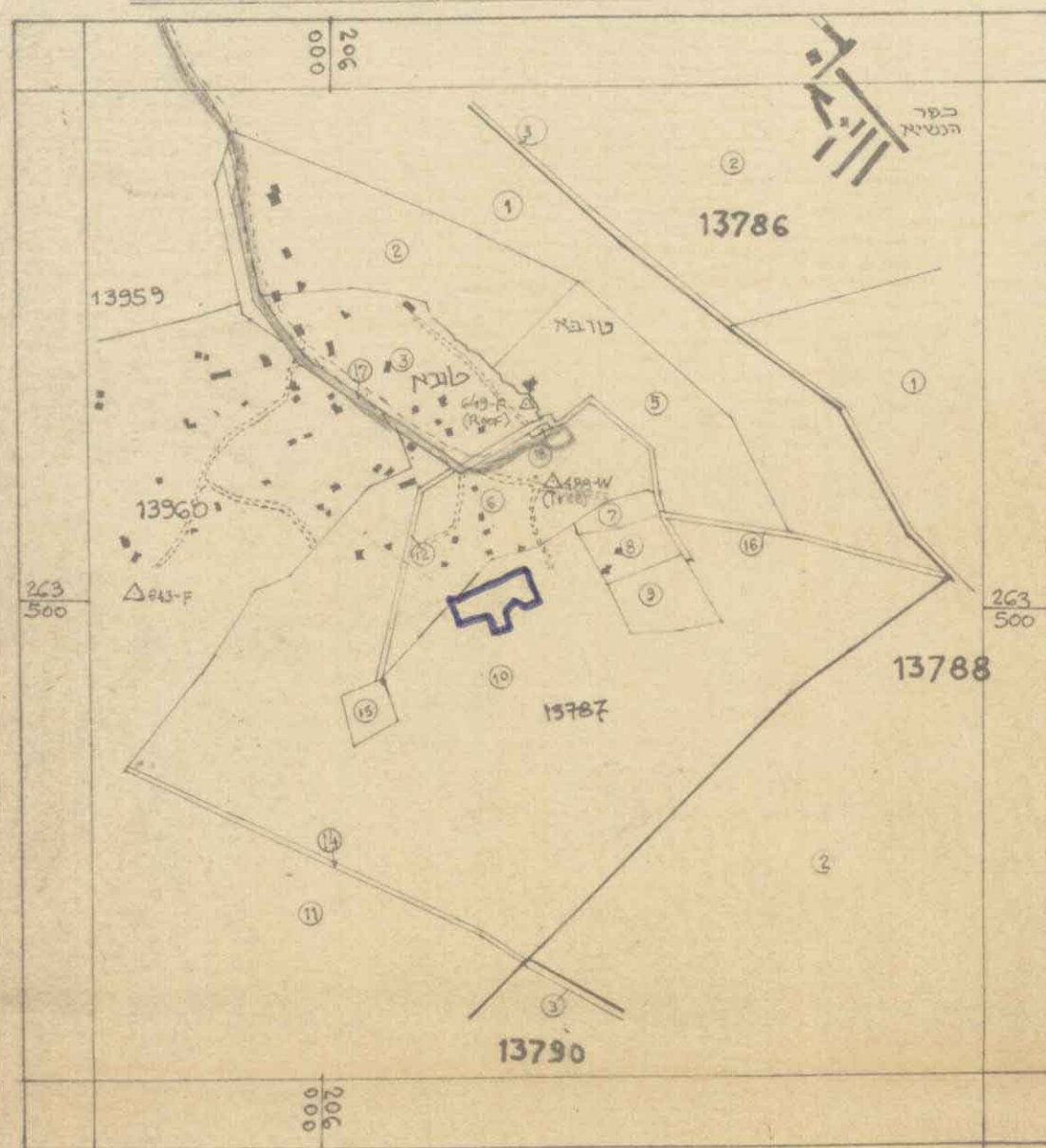


טבלת שטחים מצב קיים

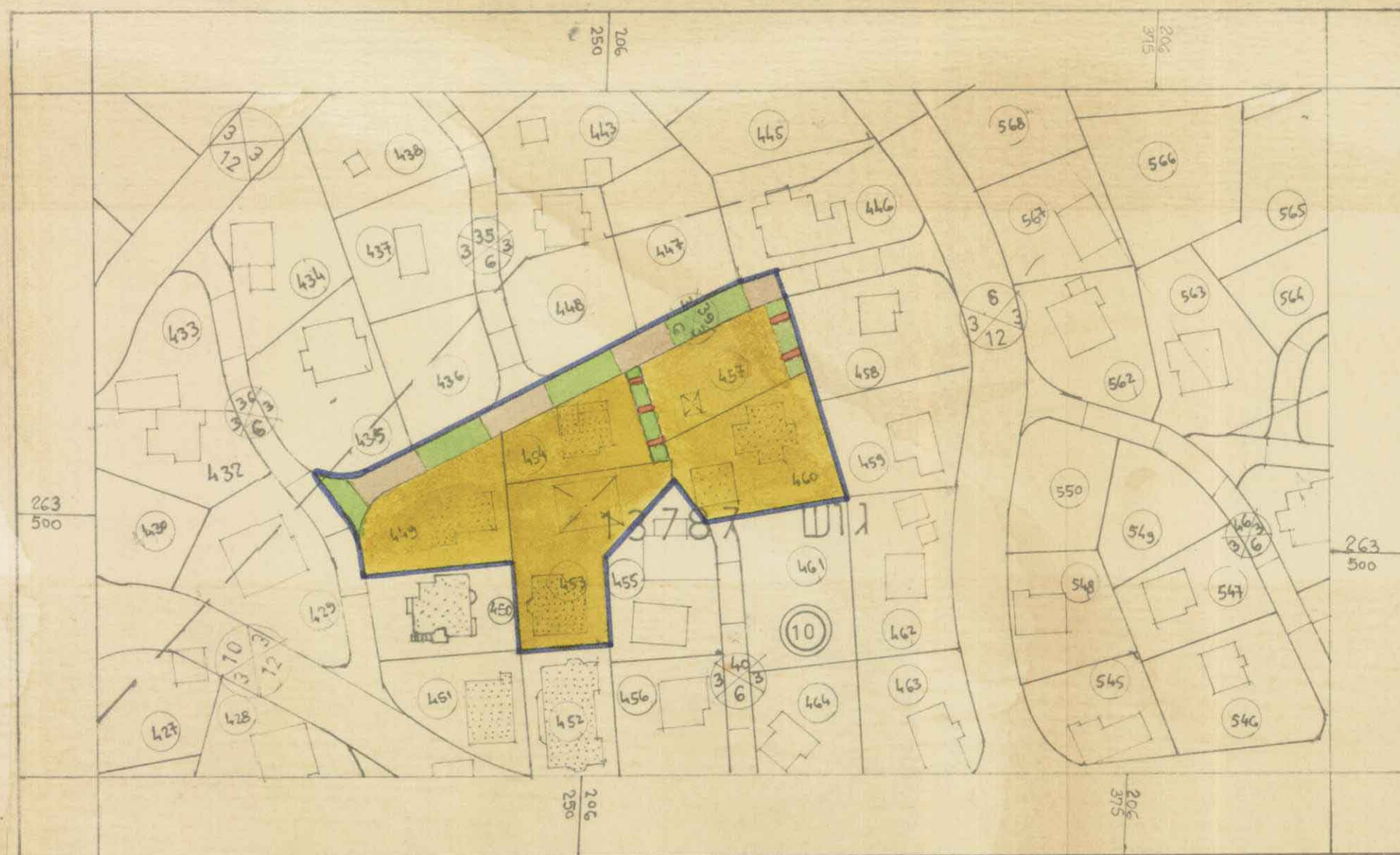
| יעוד השטח | שטח ב'ד מטרי | אחוזים % |
|----------------|--------------|----------|
| מגורים | 3,555 | 82% |
| דרך גישה קיימת | 0,650 | 15% |
| דרך להולכי רגל | 0,138 | 3% |
| סה"כ | 4,343 | 100% |

תרשים הסביבה קנ"מ 1:10000

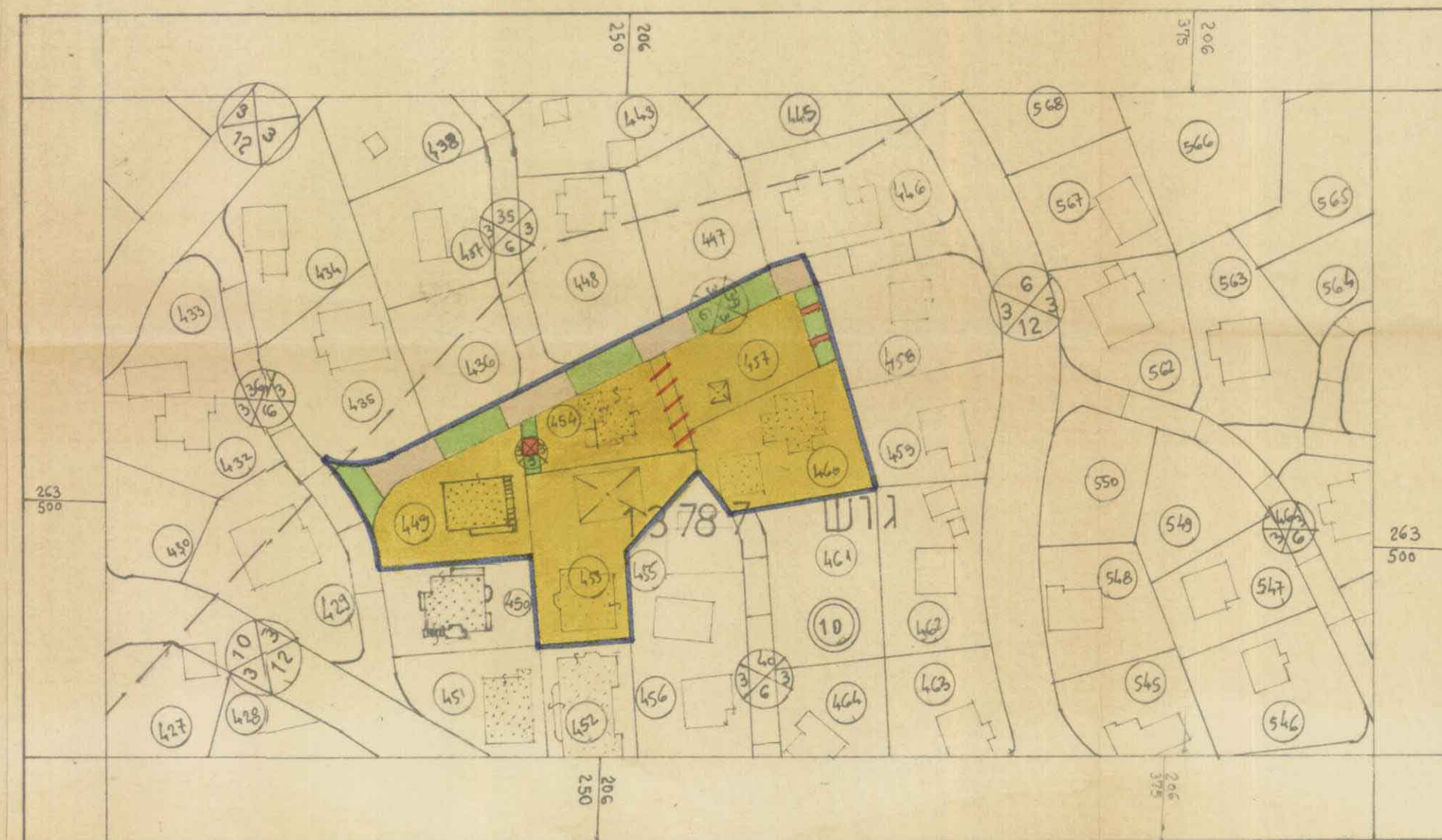


טבלת שטחים מצב מוצע

| יעוד השטח | שטח ב'ד מטרי | אחוזים % |
|----------------|--------------|----------|
| מגורים | 3581 | 82% |
| דרך גישה קיימת | 0,650 | 15% |
| דרך גישה מוצעת | 0,036 | 1% |
| דרך להולכי רגל | 0,076 | 2% |
| סה"כ | 4343 | 100% |



תכנית מצב קיים קנ"מ 1:1250



תכנית מצב מוצע קנ"מ 1:1250

מקרא

- גבול תכנית
- גבול תכנית מאושרת/קיימת
- דרכים לביטול
- צריף קיים
- בית קיים
- איזור מגורים א'
- דרך להולכי רגל
- דרך גישה קיימת
- גבול מגרש
- גבול גוש
- דרך גישה מוצעת
- גבול חלקה לביטול מס' 454
- מס' חלקה רשומה 10
- מס' גוש 13787
- קו בנין בחזית המגרש רוחב הדרך

הודעה על אישור תכנית מס' 8673/ג
מורסמה בילקוט הפרסומים מס' 4854
מיום 2.12.99

מחוז : הצפון

מרחב תכנון מקומי - אצבע הגליל

תכנית מס 8673/ג

שינוי לתכנית מתאר מס' 5952

מטרת התכנית : העברת דרך גישה בתוך מגרש 454

נפה : צפת

מקום : טובא-זנגרייה

גוש : 13787

חלקה : 10

שטח התוכנית : 4343 ד"מ

מס' יו"ד בשטח התוכנית = 21 י"ד

התועדה המקומית לתכנון ובינוי
"אצבע הגליל"
29-12-1998
נתקבל

משרד הפנים מחוז הצפון
חוק התכנון ובינוי תשכ"ח - 1965
אישור תכנית מס' 8673/ג
הודעה המהווה לזכרון לבניה החליטה
מיום 18.11.98 לטעון את התכנית.

סמכ"ל לתכנון ובינוי
טובא טל 066937102
אינג' א. האל
רש"מ מס' 20780

מגאר תד-10-14930. טלפק-064784066
משרד תכנון ובינוי
מ.א. האל
מנהל

היוזם : מועצה מקומית טובא-זנגרייה

עורך התכנית : אינג' א.האל

אדריכל : יאסין עבד אלרחמאן

בעלי הקרקע : מ' מ' ופרטיים

חתימות