


תכנית שיכון ציבורי

מנחמיה

הוכנה על פי חוק דיור שיונים ציבוריים
(הודאת השעה) תשכ"ד - 1964

תכנית מס' 1/19/7
שינוי מס' 1 ל-1/19/3



מחוז : הצפון
נפה : כנרת
מקום : מנחמיה
גוש : 15473
חלקות : 5-7, 11-14, 16-20, 53, 57
שטח התכנית : 59,500 דונם.

טבלת האזורים והשטחים.

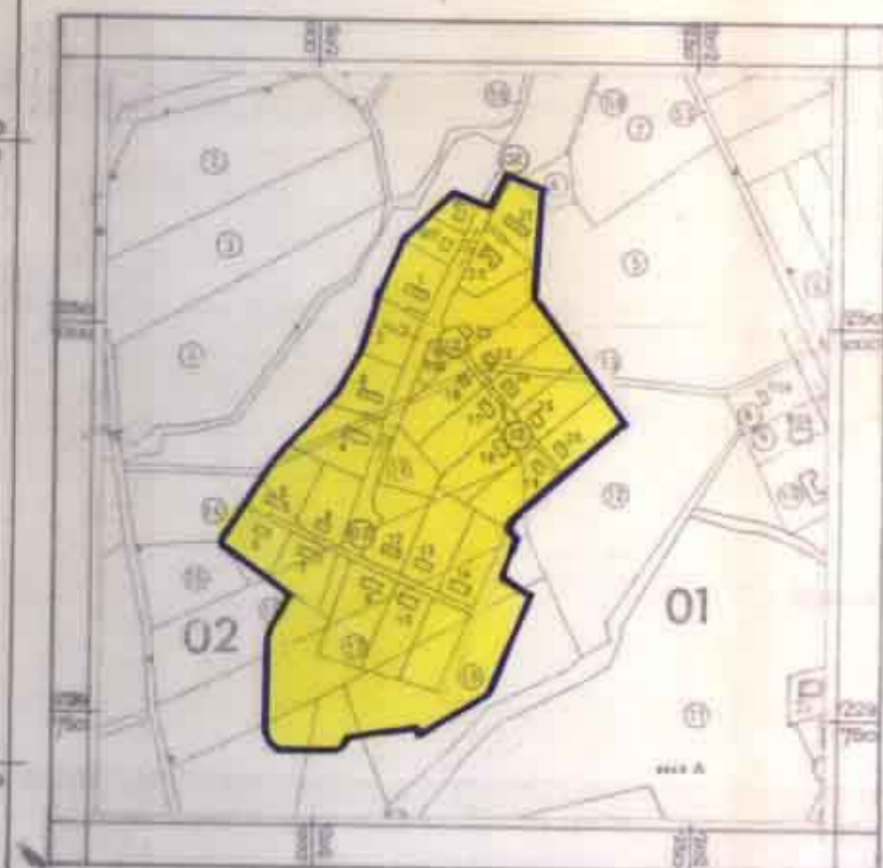
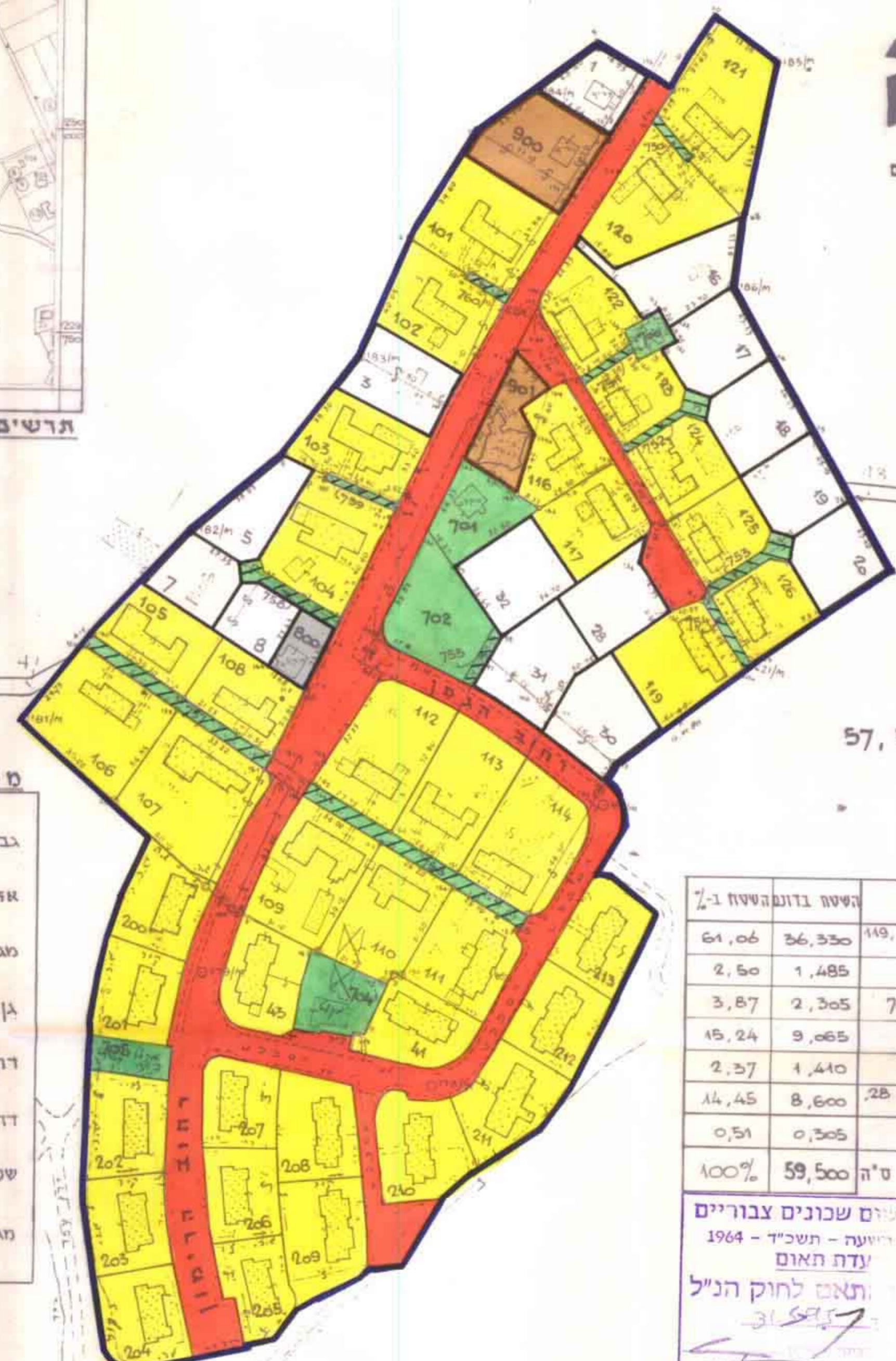
שם האזור	מגרש מס'	השטח בדונם	השטח 1/2-
אזור מגורים	119, 117, 116, 114-101, 43, 41 213 - 200, 126 - 120	36,330	61,06
מגרש לבנין ציבורי	901 - 900	1,485	2,50
גן ציבורי (ש.צ.פ.)	705, 704, 702-700	2,305	3,87
דרך וחניה ציבורית		9,065	15,24
דרך להולכי רגל (שביל)	760 - 750	1,410	2,37
שטח שאינו שכון ציבורי	28, 20-16, 8, 7, 5, 3, 4 32 - 30	8,600	14,45
מגרש מסחרי	800	0,305	0,51
סה"כ		59,500	100%

חתימת היוזם :

חתימת המגיש :

משרד הבינוי והשיכון
בינהל מקרקעי ישראל
חתימת בעל הקרקע :

חוק דיור שיונים ציבוריים
הודאת השעה - תשכ"ד - 1964
עדת תאום
אושר לתאום לחוק הנ"ל
31.5.75
חתימת יו"ר מועדל מקרקעי ישראל
חתימת יו"ר הרשות המקומית
חתימת יו"ר שר לאיכות הסביבה



תרשים הסביבה-1:5000

- מקרא :
- גבול התכנית
 - אזור מגורים
 - מגרש לבנין ציבורי
 - גן ציבורי (ש.צ.פ.)
 - דרך וחניה ציבורית
 - דרך להולכי רגל (שביל)
 - שטח שאינו שכון ציבורי
 - מגרש מסחרי

התכנית מבוססת על חפת מדידה של המרכז למיפוי ישראל מתאריך 1.94