

תכנית שיכון ציבורי נצרת- מורדות תעשייה

הוכנה על-פי חוק רישום שיכונים ציבוריים (הוראת שעה) תשכ"ד 1964

תוכנית מס': 1/02/39

מחוז: ידועאכ

נפה: נצרת

ישוב: נצרת

מש	חלקות	חלקי חלקות
16547	-----	35, 24
16548	1	70.8, 7.2
17732	-----	238
17733	-----	38
17742	-----	6.5, 2
17743	-----	9

בעל המקרקע: מדינת ישראל, רשות הפיתוח
שטח התכנית: 117.616 ד'

טבלת שטחים

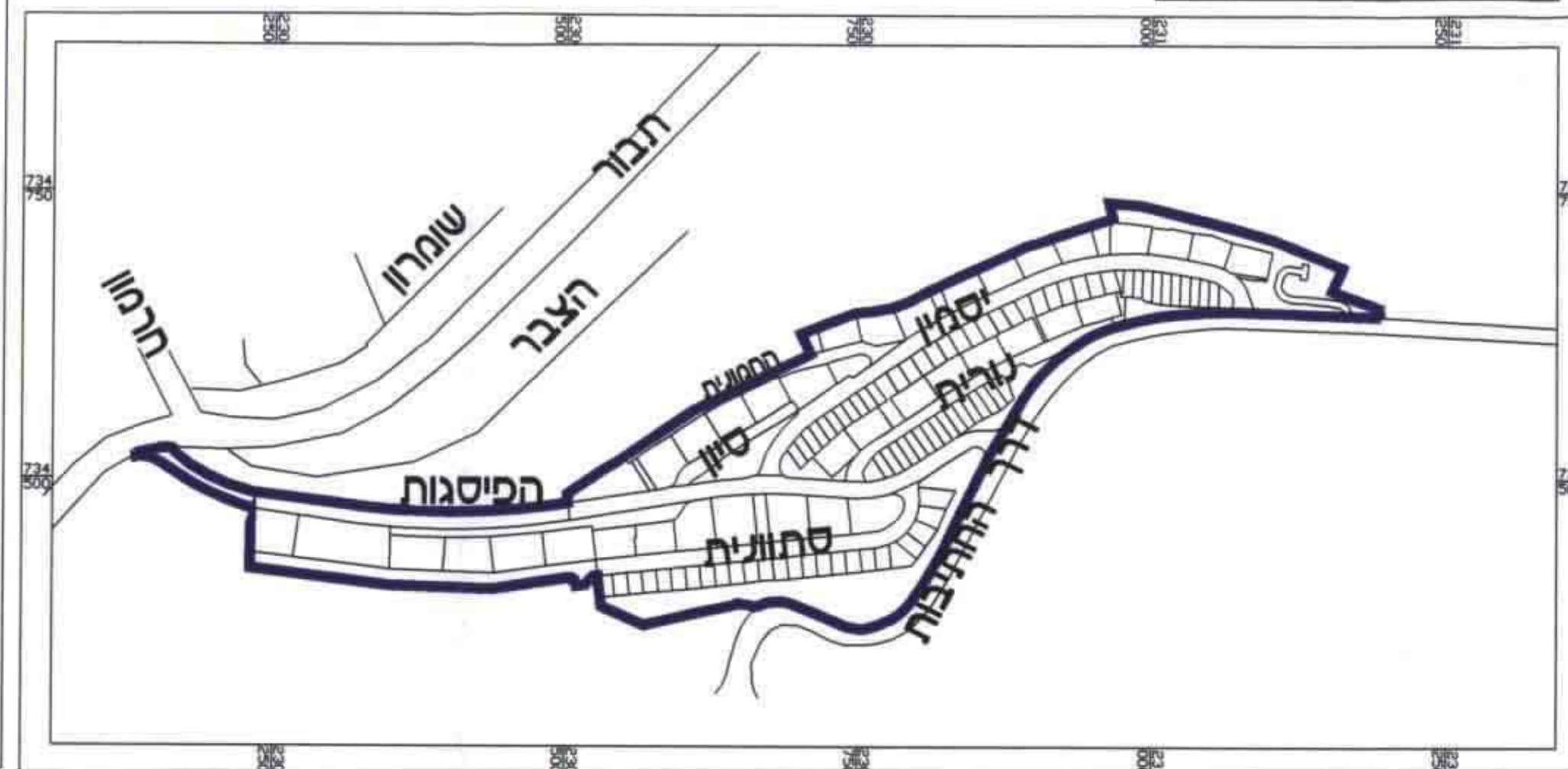
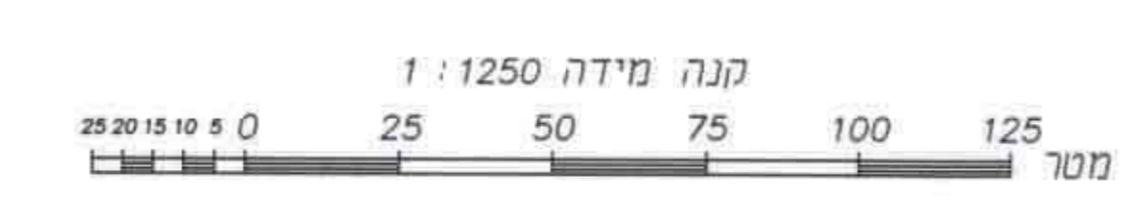
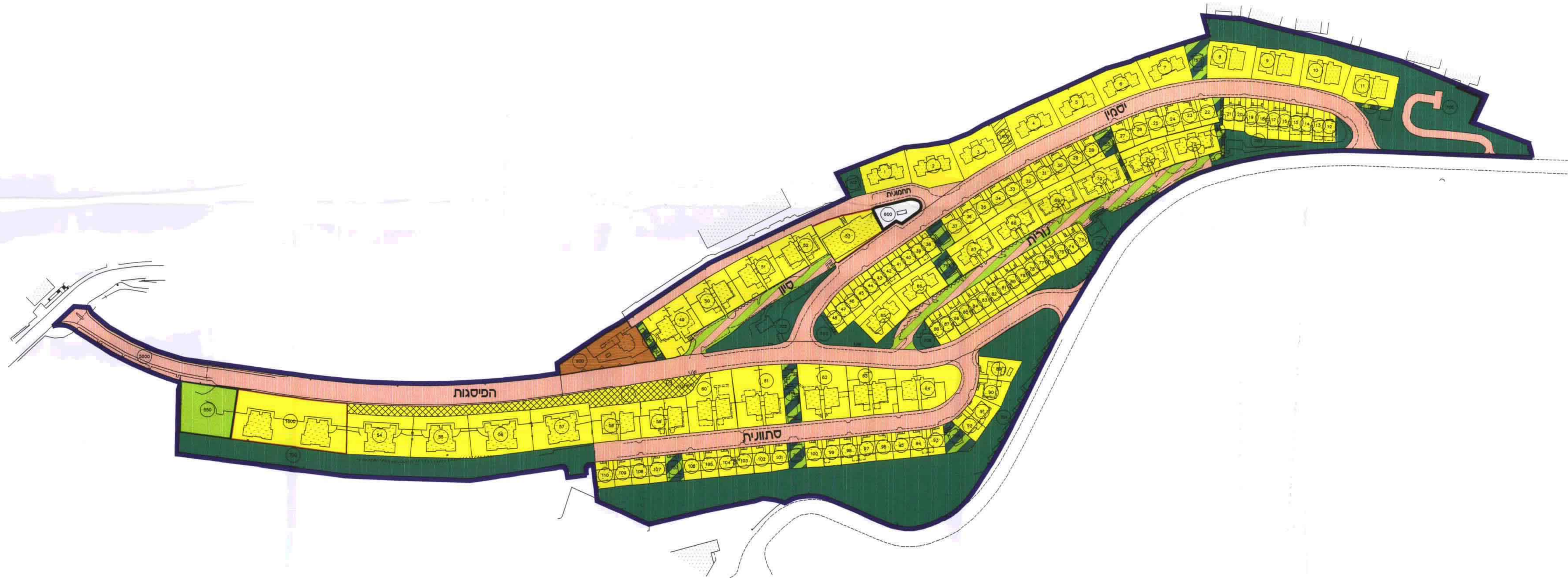
ייעוד	מגרשים	שטח בדונם	אחוז
שטח ציבורי פתוח	700-708	24.623	20.94
שטח פרטי פתוח	550	1.455	1.24
דרכים וחניית ציבוריות		24.650	20.96
אזור מגורים	1-110	52.090	44.29
שטח שאינו שיכון ציבורי	600	0.533	0.45
דרך משלכת		4.380	3.72
שטח לבנייה- ציבור	900	1.389	1.18
מגרש חניה פרטי	1	2.295	1.95
מקלט פרטי	1400	0.243	0.21
שביל	750-759	3.002	2.55
דיוור מוגן	1600	2.956	2.51
סה"כ		117.616	100

מקרא

- שטח ציבורי פתוח
- שטח פרטי פתוח
- דרכים וחניית ציבוריות
- אזור מגורים
- שטח שאינו שיכון ציבורי
- דרך משלכת
- שטח לבנייה- ציבור
- מקלט פרטי
- שביל
- דיוור מוגן
- מגרש חניה פרטי
- חזית מסחרית
- גבול התוכנית
- מספר מגרש

חוק רישום שיכונים ציבוריים
הוראת השעה - תשכ"ד 1964
ענין חתום
אושר בהתאם לחוק ח"ל
החוק נכבד על ידי המשרד
החוק נכבד על ידי המשרד
החוק נכבד על ידי המשרד
החוק נכבד על ידי המשרד
החוק נכבד על ידי המשרד

חתימת בעל המקרקע
משרד הבינוי והשיכון
חתימת היום
משרד הבינוי והשיכון
משרד הבינוי והשיכון
חתימת היום



התכנית מבוטסת על מפת מדידה של מפ"י מתאריך 9/98
עבודה מס' 820-4 על-פי תביע: ג/ב/4, ג/במ/285
תרשים סביבה בקנינו 1:5000