

מחוז הצפון
 מרחב תכנון מקומי 'מעלה הגליל'
 מעצמה מקומית 'כיסרא-סמיע'
 הכנייה מפורטת מס' 10082/ג
 בעם: 'כפר כיסרא - שכונה צפופה'
 המהווה: להכנייה:
 מפורטת ג/3362 שבתורף
 להכנייה מתאר ג/8060 שבתורף
 ולהכנייה מפורטת ג/6871 שבתורף

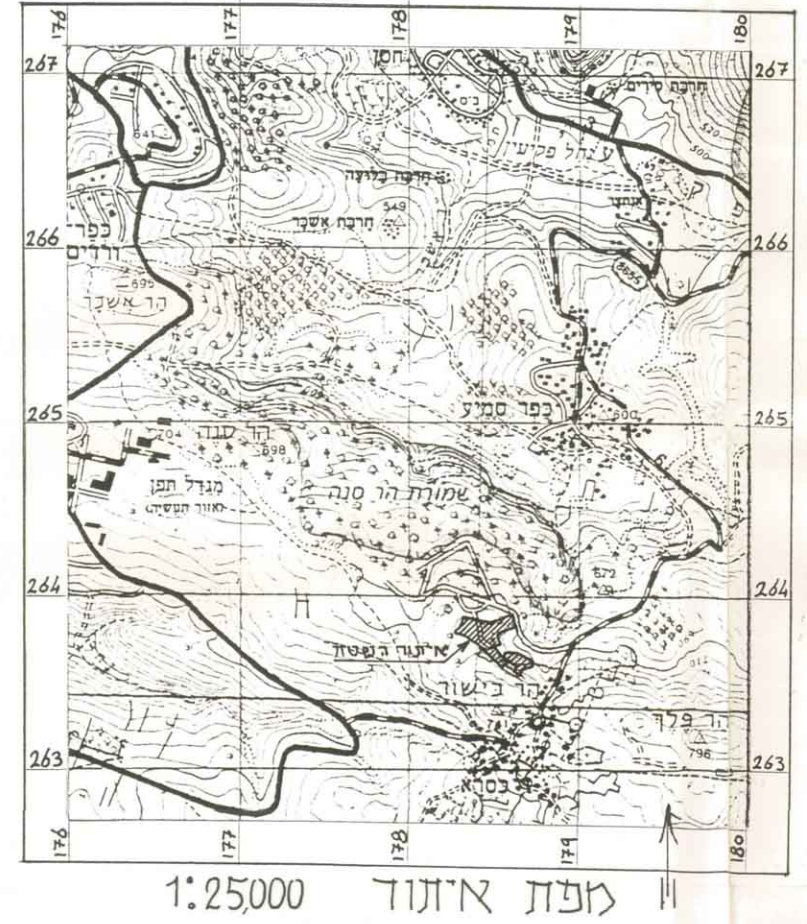
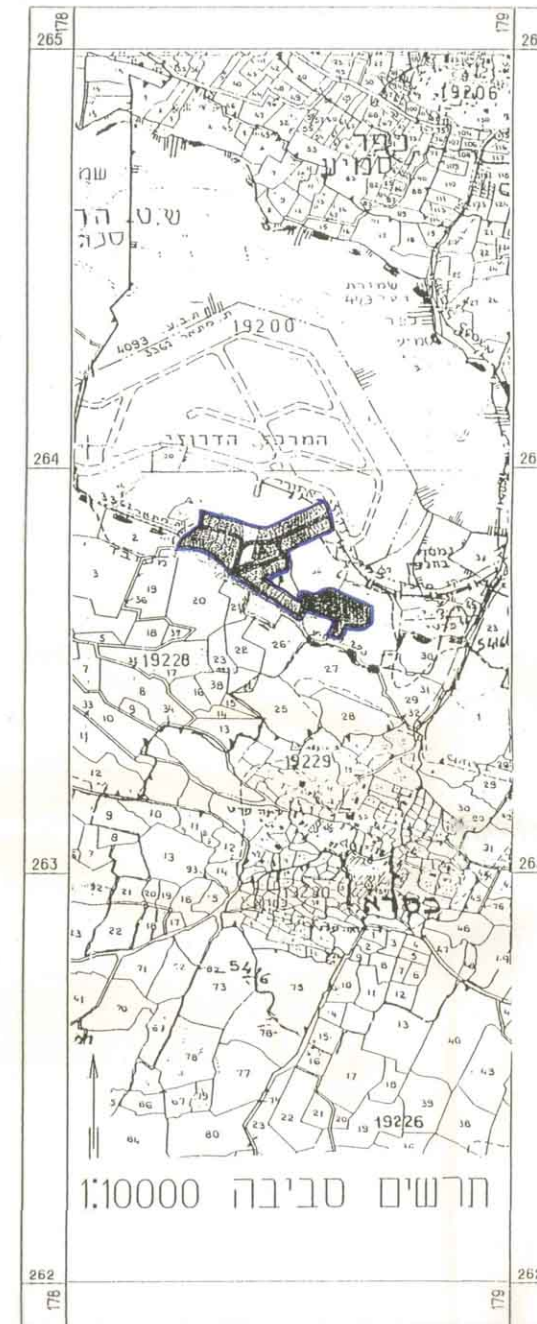
מחוז: 44.1 דונם
 נפה: 156 יחיד
 שטח התכנית (מדוד גרפי): 44.1 דונם
 מספר יחידות דיור: 156
 גוש: 19200
 חלק מחלקות: 29 33 35 36 44

יום התכנית: מעצמה מקומית 'כיסרא-סמיע'
 עורך התכנית: דני וסמדר רוז ארכיטקטים
 רח' פינסקי 13 חיפה 78:04-8100578

בעלי הקרקע: כסרא-סמיע
 מעלה מקרקעין: יוסף וסמדר רוז ארכיטקטים
 קנה: כסרא-סמיע
 מקרא וטבלת שטחים
 גול חכיה ג-3362: 48.0 דונם
 גול חכיה ג-8060: 8.0 דונם
 גול חכיה ג-6871: 22.7 דונם
 גול החכיה: 16.0 דונם

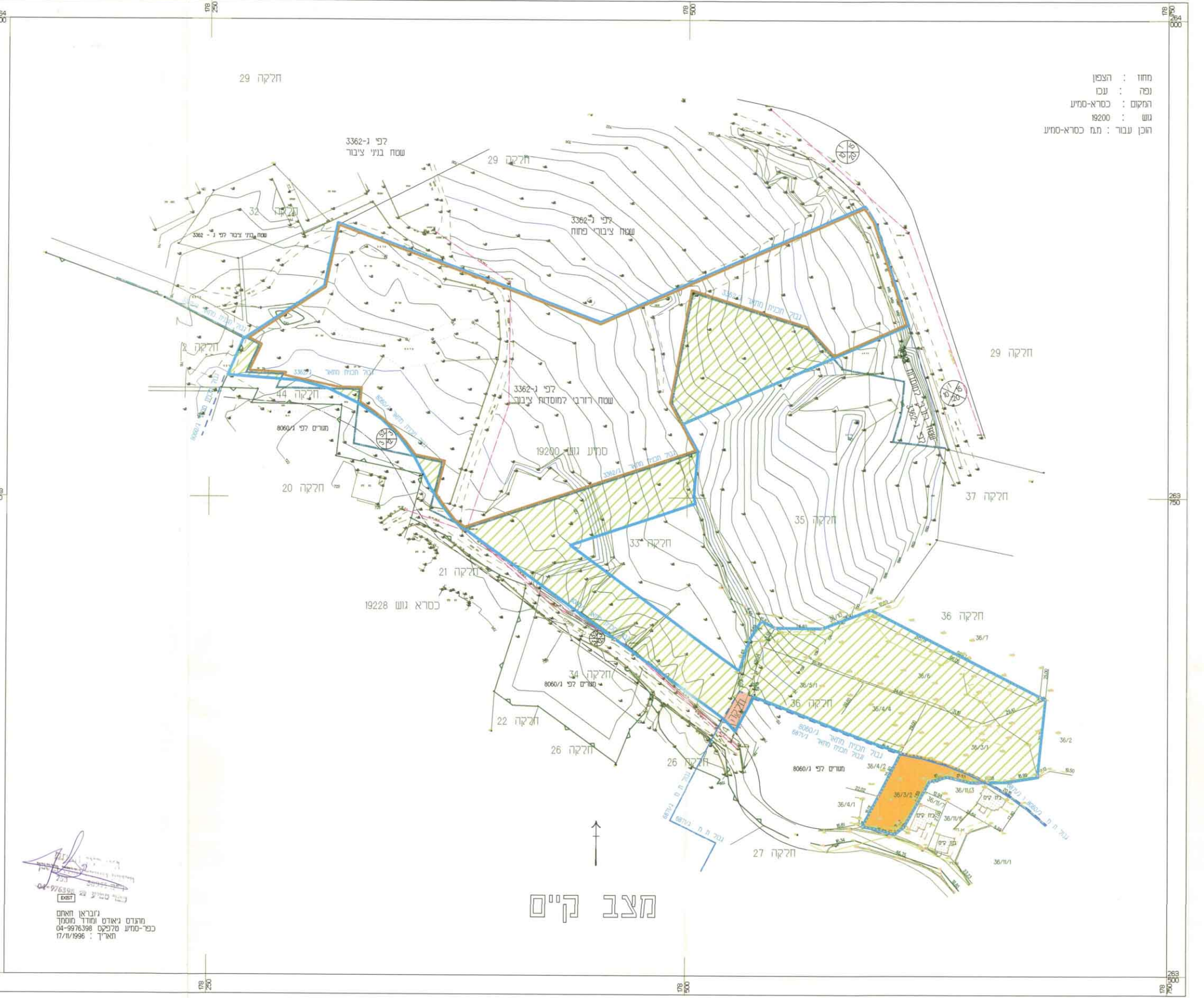
שטח חצוצה	שטח קיים	דונם	דונם
מגורים א'	2.3	1.0	48.0
מגורים ב'	0.0	0.0	0.0
חני ציבור	0.0	0.0	0.0
שטח ציבורי פתוח	0.0	0.0	0.0
שטח דשמשו הקרא	0.0	0.0	0.0
שטח רחב למסדרת ציבור לז' 3362-ג	0.0	0.0	0.0
דרך מארשת	0.0	0.0	0.0
דרך חצוצה	0.0	0.0	0.0
סה"כ	100.0	44.1	100.0

מס' דרך: 5
 מחוז קו בנין: 5
 רוחב דרך: 12
 גול עש: 12
 גול חלקה רשומה: 12
 גול ממש חצוצה: 12
 קו בנין חצוצה: 12
 קו חצוצה קיים: 12



מחוז: הצפון
 נפה: עכו
 המחוקק: כסרא-סמיע
 גוש: 19200
 החן עמור: ת.מ. כסרא-סמיע

גוראן ונוראן
 מתנדב יאיר וסמדר רוז ארכיטקטים
 כסרא-סמיע 78:04-8100578
 תאריך: 17/11/1999
 תאריך חתימה: 4/8/1999



מחוז: הצפון
 נפה: עכו
 המחוקק: כסרא-סמיע
 גוש: 19200
 החן עמור: ת.מ. כסרא-סמיע

גוראן ונוראן
 מתנדב יאיר וסמדר רוז ארכיטקטים
 כסרא-סמיע 78:04-8100578
 תאריך: 17/11/1999
 תאריך חתימה: 4/8/1999