

משרד המבחן
19.6.00

מחוז הצפון

מרחב תכנון מקומי-גבי' מרכזי

שני יעוד משטח חקלאי כשטח מגורים א
תכנית מס' : Mos/6

נפה :
חחום שפוט מוניציפאלי : אבו שנאן
קמ 1:10000
הקרקע הכבוכה בתכנית : גוש 18795 חקק מחקקה 46
שטח התכנית : 5018 מ²
בעב נכס : שכמאן, כמאכ, גמאכ הוימה ואחרים
יום תכנית : שכמאן, כמאכ, גמאכ הוימה
עורך תכנית : גר'ס אמ'כ מונד'ס כפר ישי' טכניקס 04-9961745
מועד מושמך : חג' שאהר כפר ישי' טכ: 049968689

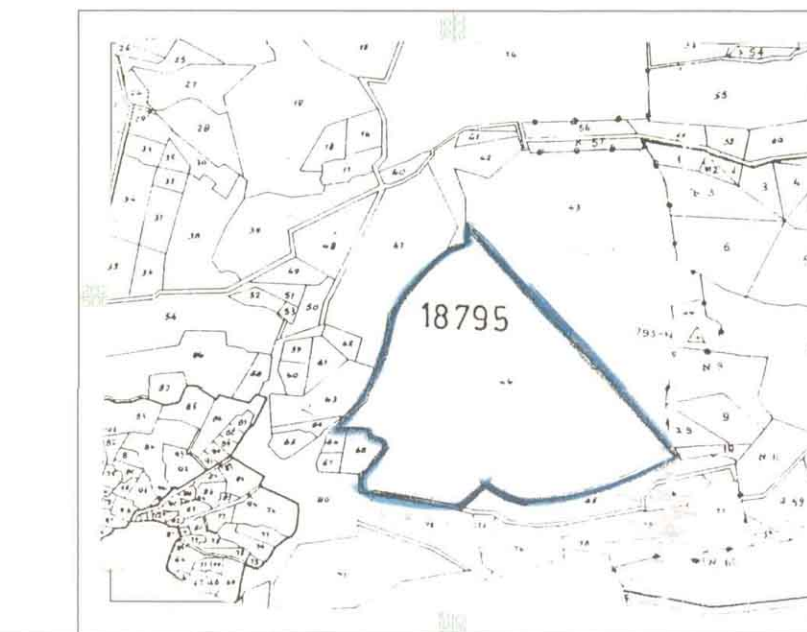
- מקרא:
- 5753/ג גבול תכנית מפורטת
 - 7432/ג גבול תכנית מפורטת
 - 6770/ג גבול תכנית מתאר מאושרת
 - שטח מבנה צבור
 - גבול גוש
 - מספר דרך
 - קו בנין
 - יחיד דרך
 - גבול תכנית
 - אזור מגורים א
 - שטח חקלאי
 - דרך קומת או מאושרת
 - מספר וגבול חלקה רשומה
 - חתימות

טבלת אזוריים ותכליות

מס	סיווג האזור	סימון בתושיט	שטח מוצב	שטח באזוריים
1	מגורים	כחום	5018	5018
2	שטח חקלאי	פספס דוקס חקלאי	2016	40%
3	שטח חקלאי	קו כחול מוקר	3003	60%
4	שטח חקלאי	שטח חקלאי	5018	100%

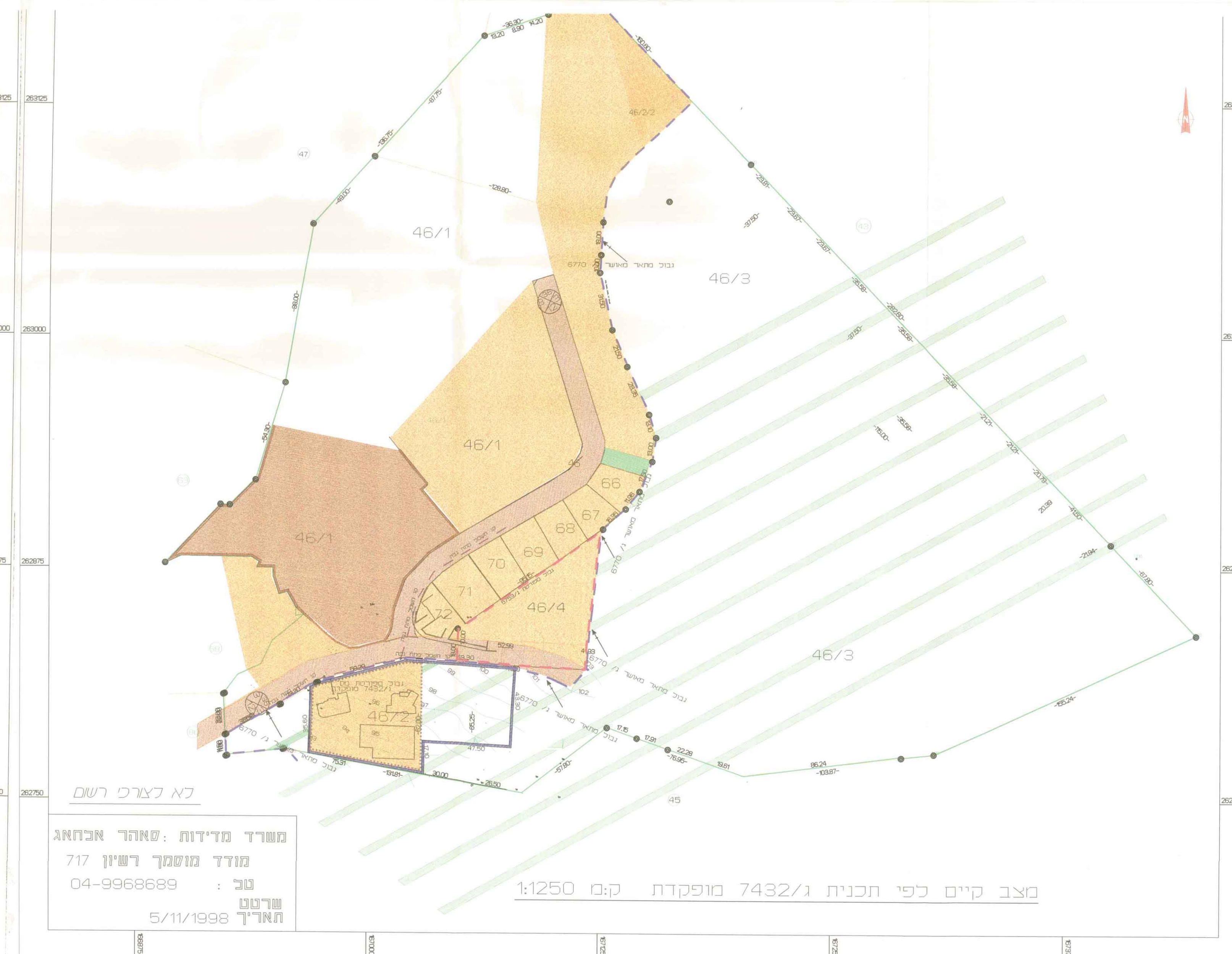
טבלת חקיקה

מס	שטח	בעלות
46/1	45.616	מ.מ.י
46/2	5.018	כ.ר.י
46/3	86.216	מ.ר.י
46	136.850	



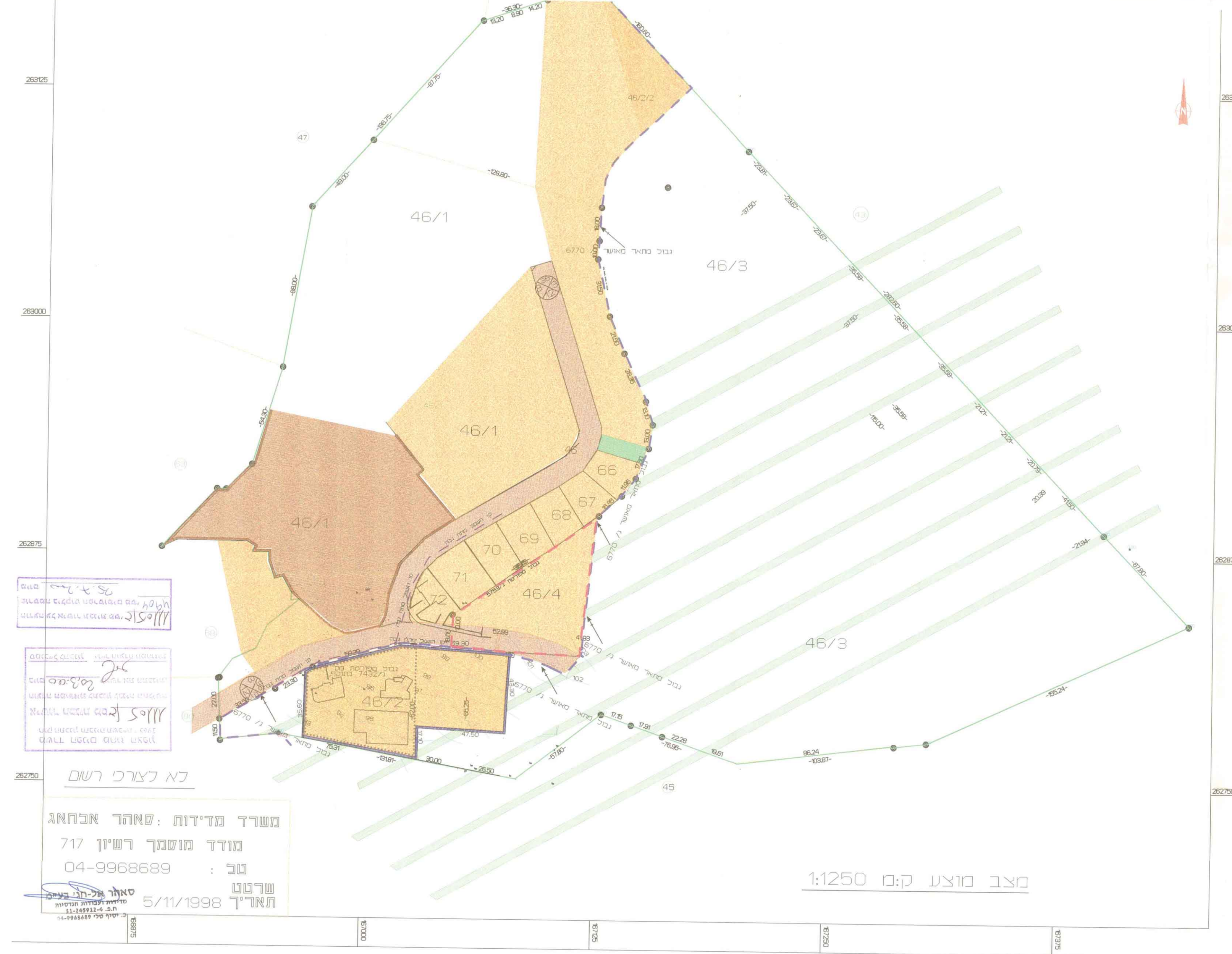
משרד מדידות : שאהר אכחאג
מודד מוסמך רשיון 717
טכ : 04-9968689
שרטט :
תאריך : 5/11/1998

מצב קיים ק"מ 1:1250



משרד מדידות : שאהר אכחאג
מודד מוסמך רשיון 717
טכ : 04-9968689
שרטט :
תאריך : 5/11/1998

מצב קיים לפי תכנית ג/7432 מופקדת ק"מ 1:1250



משרד מדידות : שאהר אכחאג
מודד מוסמך רשיון 717
טכ : 04-9968689
שרטט :
תאריך : 5/11/1998

מצב מוצע ק"מ 1:1250

לא לצרכי רשום

משרד מדידות : שאהר אכחאג
מודד מוסמך רשיון 717
טכ : 04-9968689
שרטט :
תאריך : 5/11/1998