מחוז הצפון
מרחב תכנון טבריה

תכנית מס' 2/6847 "מרום גנוסר"

תכנית שינוי לתכנית מתאר טבריה 6847/2
ולתכנית מתאר 287/2

תחום שיפוט מוניציפלי:	**טבריה**
מחוז:	**הצפון**
מקום:	**העיר טבריה**
שטח התכנית:	**1.346 דונם**
מספר יח"ד:	**76 יח"ד**
קנ"מ:	**1:250**
תאריך:	**18.09.2000**

גושים וחלקות

גוש : 15001 :
חלקות/ל

חתימות

בעל הקרקע:

מרום גנוסר בע"מ
רח' אחד העם 35 טבריה טל' 06-6670500 פקס 06-6670501

היזם ומבצע:

מרום גנוסר בע"מ
רח' אחד העם 35 טבריה טל' 06-6670500 פקס 06-6670501

התכנון:

אדריכל אלון אור
בניה עבר אדריכלים ומתכננים ערים
רח' הגפן 3 ת.ד. 9496 ירושלים טל' 02-6520730 פקס 02-6520733

אישור הועדה המקומית

מצב קיים

טבלת שימושי קרקע

יעוד	שטח בדונם	אחוז מסך התוכנית
אזור מגורים ג	1.346	100%
סה"כ שטח התוכנית	1.346	100%

מצב מוצע

טבלת שימושי קרקע

יעוד	שטח בדונם	אחוז מסך התוכנית
אזור מגורים מיוחד	1.346	100%
סה"כ שטח התוכנית	1.346	100%

מקרא:

	גבול תכנית
	קו בנין
	אזור מגורים ג
	בנין לדיירות
	אזור מגורים מיוחד
10	חזיתיים וקבלו מס'
	בנייני ציבור
	שביל גישה/נתיב רגלי

מחלקת על ושטחי הכנסת מס' 4925
נרשמה בלוחות הרכושים מס' 4925
מיום 3.10.2000

משרד הפנים מחוז הצפון
הועדה המחוזית לתכנון ולבניה
אישור לתכנית מס' 6847/2
ניתן ביום 19.3.20
לרישום זה התכנית
מזכיר הועדה
משרד הפנים מחוז הצפון
הועדה המחוזית לתכנון ולבניה

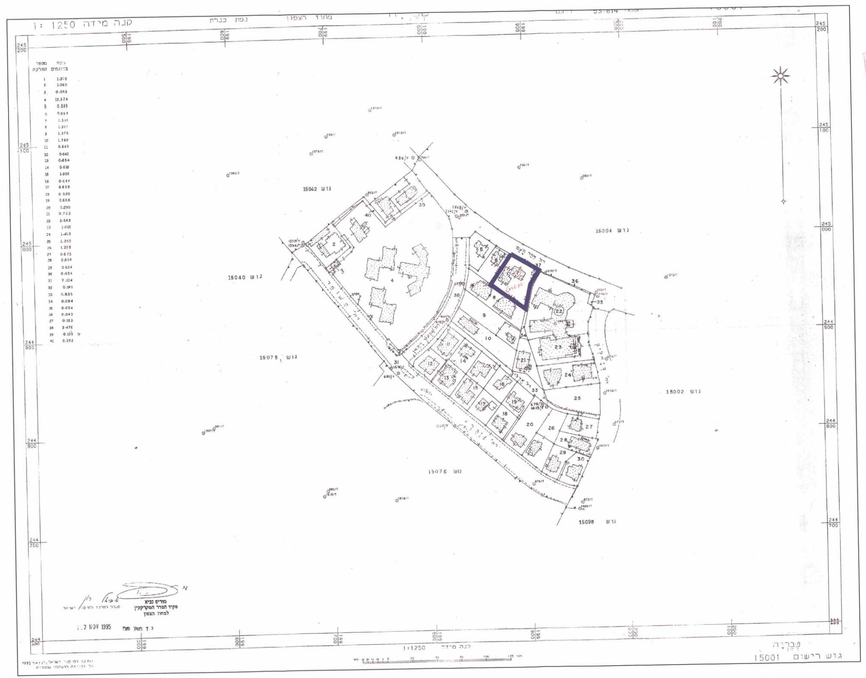

תרשים סביבה 1:10000

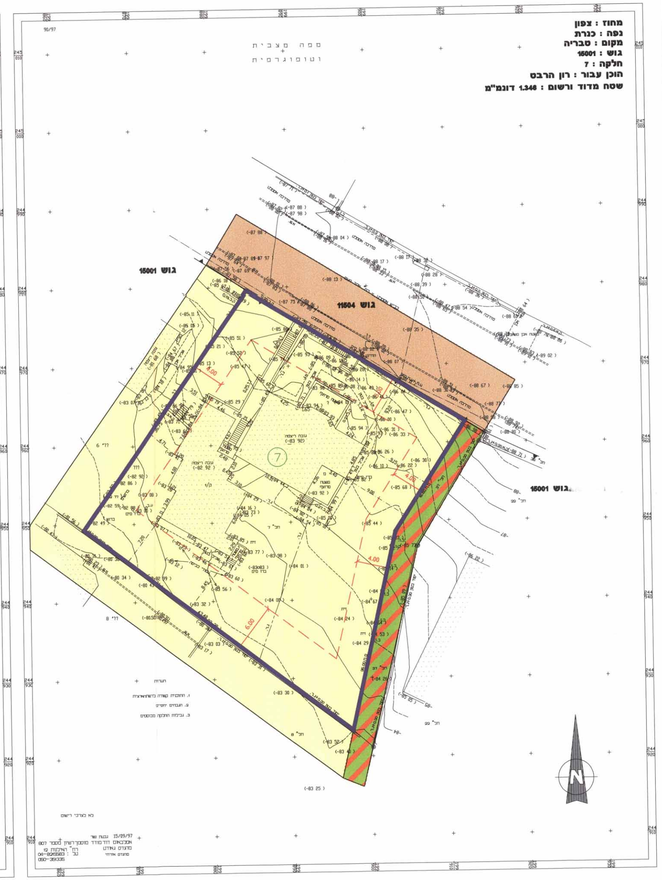

תכנית מצב קיים 1:250

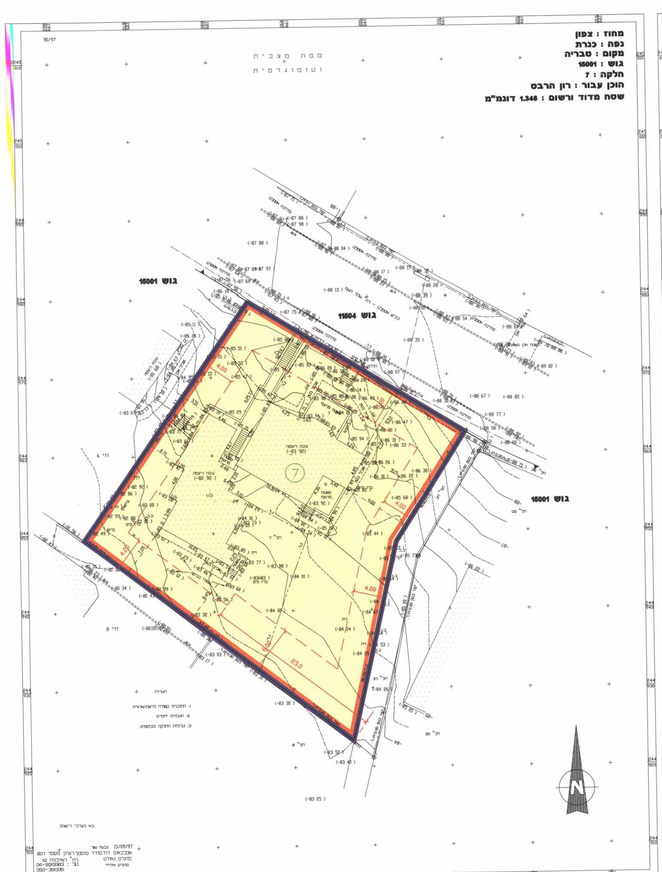

תכנית מצב מוצע 1:250

F:\G\WORK\934-TVER\934TB\934TABA.DWG 18/09/2000