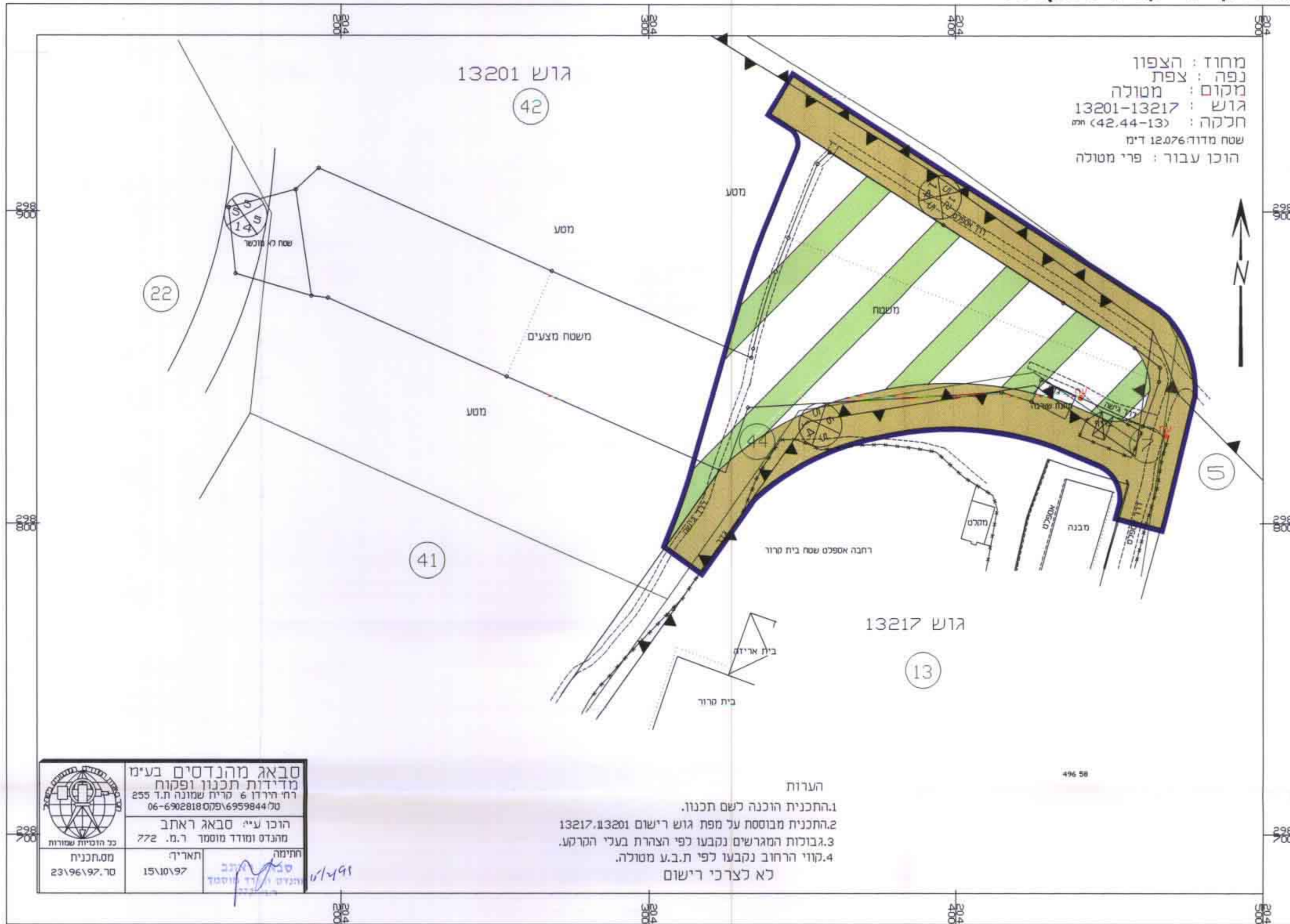


מצב קיים קני"מ 1:1,000



סבאג מהנדסים בע"מ
מדידות תכנון ופקוח
רח הרצון 6 מרת שמונה ת.ת. 255
מ.ט. 06-6902818/05959844
הוכן ע"י סבאג ראובן
מנהל ומודד מוסמך ר.מ. 772
ת.ת. 1510197
מס.תכנית 23196197.סד

הערות
1.התכנית הוכנה לשם תכנון.
2.התכנית מבוססת על מפת גוש רישום 13201,13217.
3.גבולות המגרשים נקבעו לפי הצהרת בעלי הקרקע.
4.קווי הרחוב נקבעו לפי ת.ב.ע. מטולה.
לא לצרכי רישום

מחזור הצפון
מרחב תכנון מקומי "אצבע הגליל"
תכנית מס' 10693/ג

מחזור הצפון
מרחב תכנון מקומי "אצבע הגליל"
תכנית מס' 10693/ג

המהווה שני לתכנית מתאר מטולה ג/8260.
מאזור חקלאי לאזור תעשייה זעירה ומלאכה.

משרד הנגיש מחזור הצפון
התכנון והנדסה השכית - 1985
אישור תכנית מס' 10693/ג
מורסמה בילקוט הפרסומים מס' 1847
א.פ.ת. 18.4.2000

משרד הנגיש מחזור הצפון
התכנון והנדסה השכית - 1985
אישור תכנית מס' 10693/ג
מורסמה בילקוט הפרסומים מס' 1847
א.פ.ת. 18.4.2000

הועדה המקומית לתכנון ובנייה
אצבע הגליל
07-03-1999
כתקבל

- גוש : 13201, 13217 חלק מגושים
- חלקה : 44, 13.7.5 חלק מחלקות
- קנה מידה : 1 : 1,000
- שטח התכנית : 12.61 דונם (במידה ממוחשבת)
- בעלי הקרקע : מנהל מקרקעי ישראל
- יוזם התכנית : פרי מטולה חברה לקרור ואריזה בע"מ
- עורך התכנית : אדריכל - בריק מחמוד. ת.ד. 341-ק.שמונה
טל : 050 546116 06 6941095
- תאריך : פברואר 99

מקרא

גבול התכנית
אזור חקלאי
אזור תעשייה זעירה ומלאכה
דרך קיימת
דרך מוצעת או הרחבת דרך
דרך לביטול
גבול גוש
גבול חלקה
מס דרך
קו בנין
רוחב הדרך

משרד הנגיש מחזור הצפון
התכנון והנדסה השכית - 1985
הפקדת התכנית מס' 10693/ג
הועדה המקומית לתכנון ובנייה החליטה
ביום 12.8.99 לתקבל את ההחלטה.
ע"י הועדה המחוזית

הודעה על הפקדת התכנית מס' 10693/ג
מורסמה בילקוט הפרסומים מס' 9999
מס' 9999

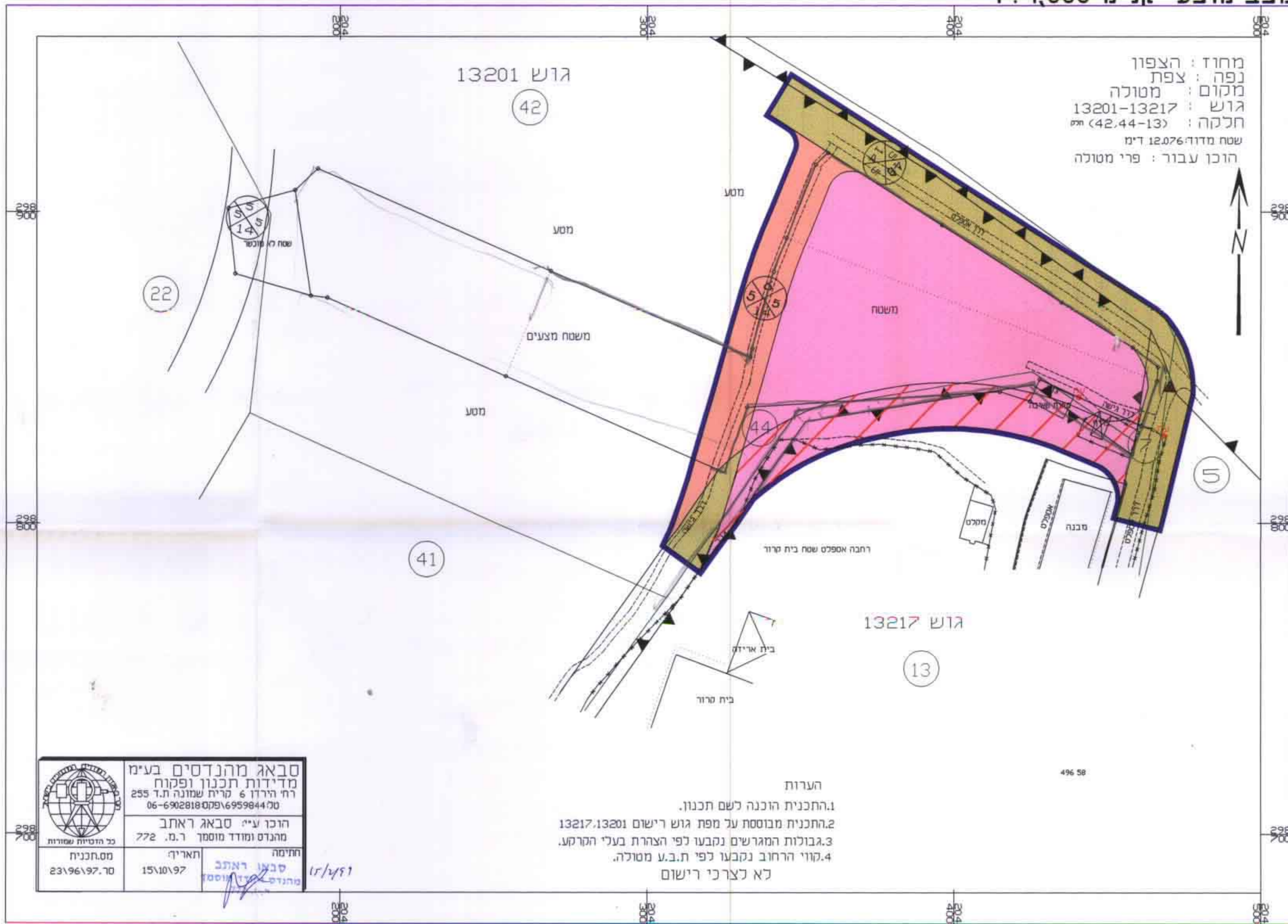
הודעה על הפקדת התכנית מס' 10693/ג
מורסמה בילקוט הפרסומים מס' 9999
מס' 9999

הודעה על הפקדת התכנית מס' 10693/ג
מורסמה בילקוט הפרסומים מס' 9999
מס' 9999

טבלת שימושי קרקע

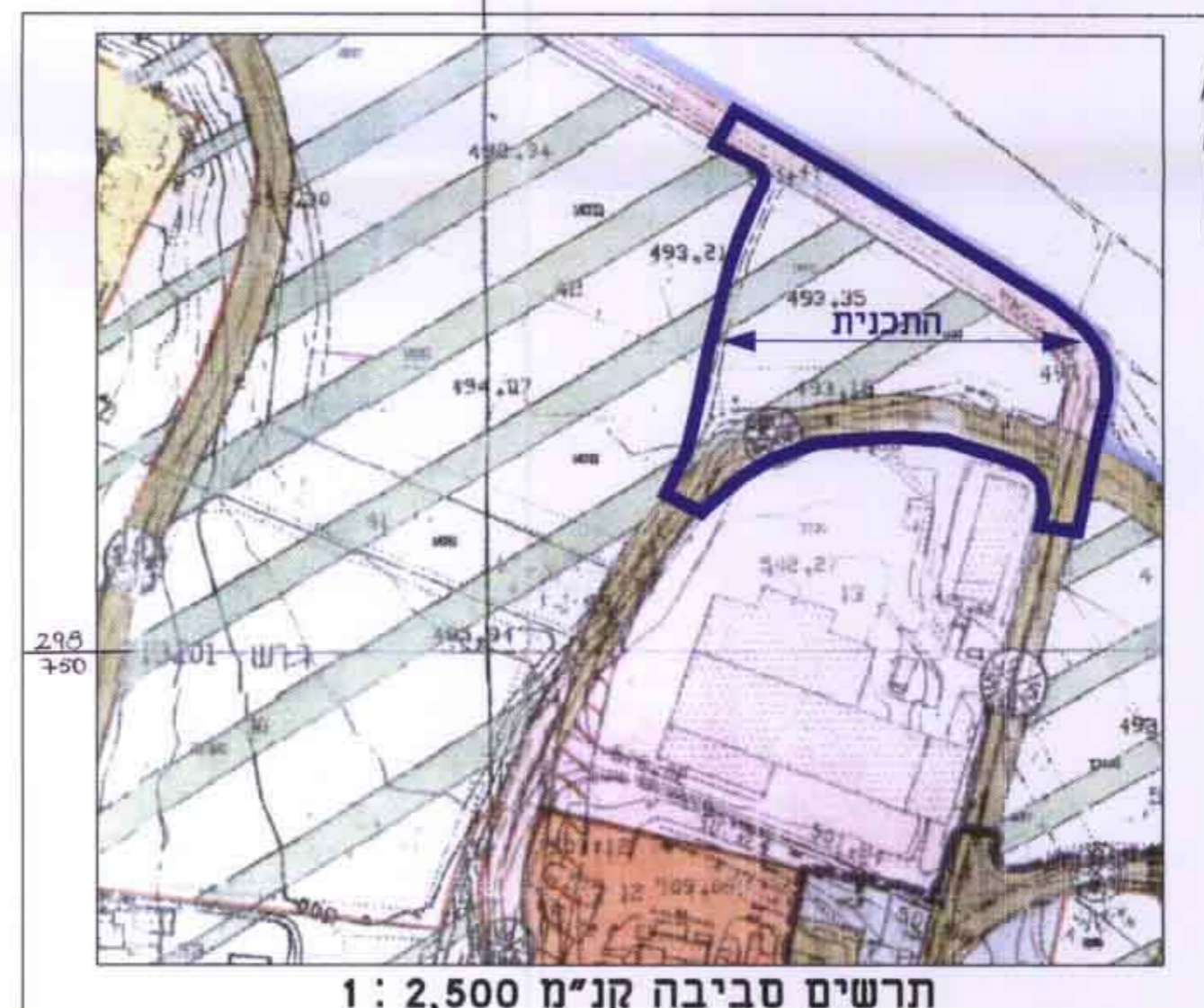
מצב מוצע		מצב קיים	
%	שטח בדונם	%	שטח בדונם
---	---	58.12%	7.33
61.38%	7.74	---	---
38.62%	4.87	41.88%	5.28
100.0%	12.61	100.0%	12.61

מצב מוצע קני"מ 1:1,000



סבאג מהנדסים בע"מ
מדידות תכנון ופקוח
רח הרצון 6 מרת שמונה ת.ת. 255
מ.ט. 06-6902818/05959844
הוכן ע"י סבאג ראובן
מנהל ומודד מוסמך ר.מ. 772
ת.ת. 1510197
מס.תכנית 23196197.סד

הערות
1.התכנית הוכנה לשם תכנון.
2.התכנית מבוססת על מפת גוש רישום 13201,13217.
3.גבולות המגרשים נקבעו לפי הצהרת בעלי הקרקע.
4.קווי הרחוב נקבעו לפי ת.ב.ע. מטולה.
לא לצרכי רישום



תרשים סביבה קני"מ 1:2,500

חותמת: -
אדריכל - בריק מחמוד
משרד הנגיש מחזור הצפון
התכנון והנדסה השכית - 1985
050 546116

חותמת: -
פרי מטולה
חברה לקרור ואריזה בע"מ

חותמת: -

חותמת: -