

מחוז הצפון

מרחב תכנון מקומי - עיריית נצרת

תוכנית מס ג/15211 המחוזתית שינוי לתכנית מס ג/1594

- מסרת התכנית
- תחום שיפוט מוניציפלי
- המקום
- שטח התכנית
- היוזם
- בעל הקרקע
- עורך הבקשה

נוסיר בשיר ת.ז. 55205710 נצרת טל: 06-6567389
 נוסיר רנדה ת.ז. 58176520 נצרת טל: 06-6567389
 נוסיר בשיר ת.ז. 55205710 נצרת טל: 06-6567389
 נוסיר רנדה ת.ז. 58176520 נצרת טל: 06-6567389

אבו ליל מוסטפא ת.ז. 55810095 טל: 06-6082677 עין מאהל

תאריך: 25-07-00



חתימות:

יוזם התכנית

בעלי הקרקע

עורך התכנית

מודד מוסמך

תאריך מדידה

1.7.00

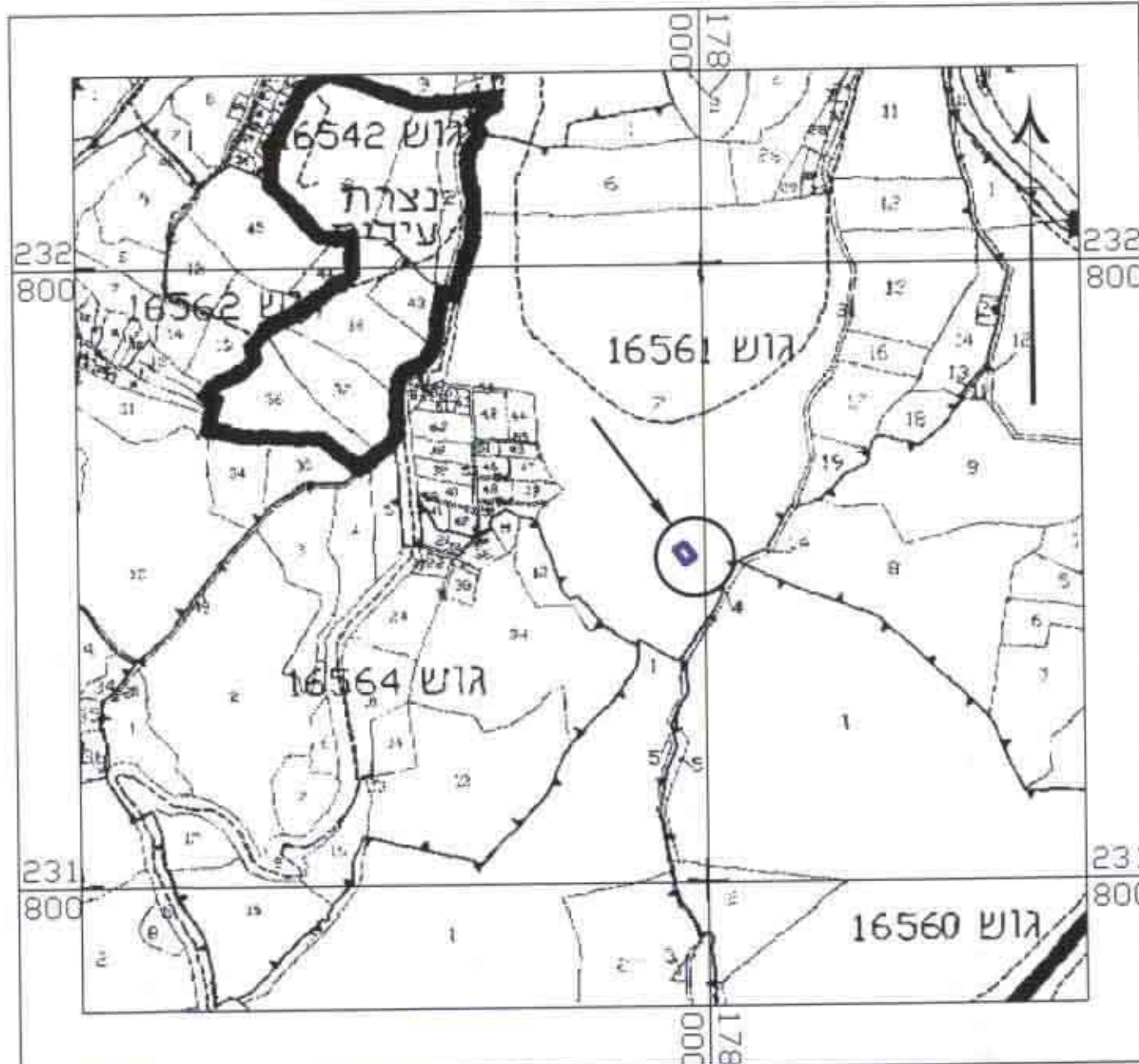
הנדסאית אליזבט
 משרד הנדסה ומדידה
 תל אביב

מקרא וטבלת שמחים ושימושים

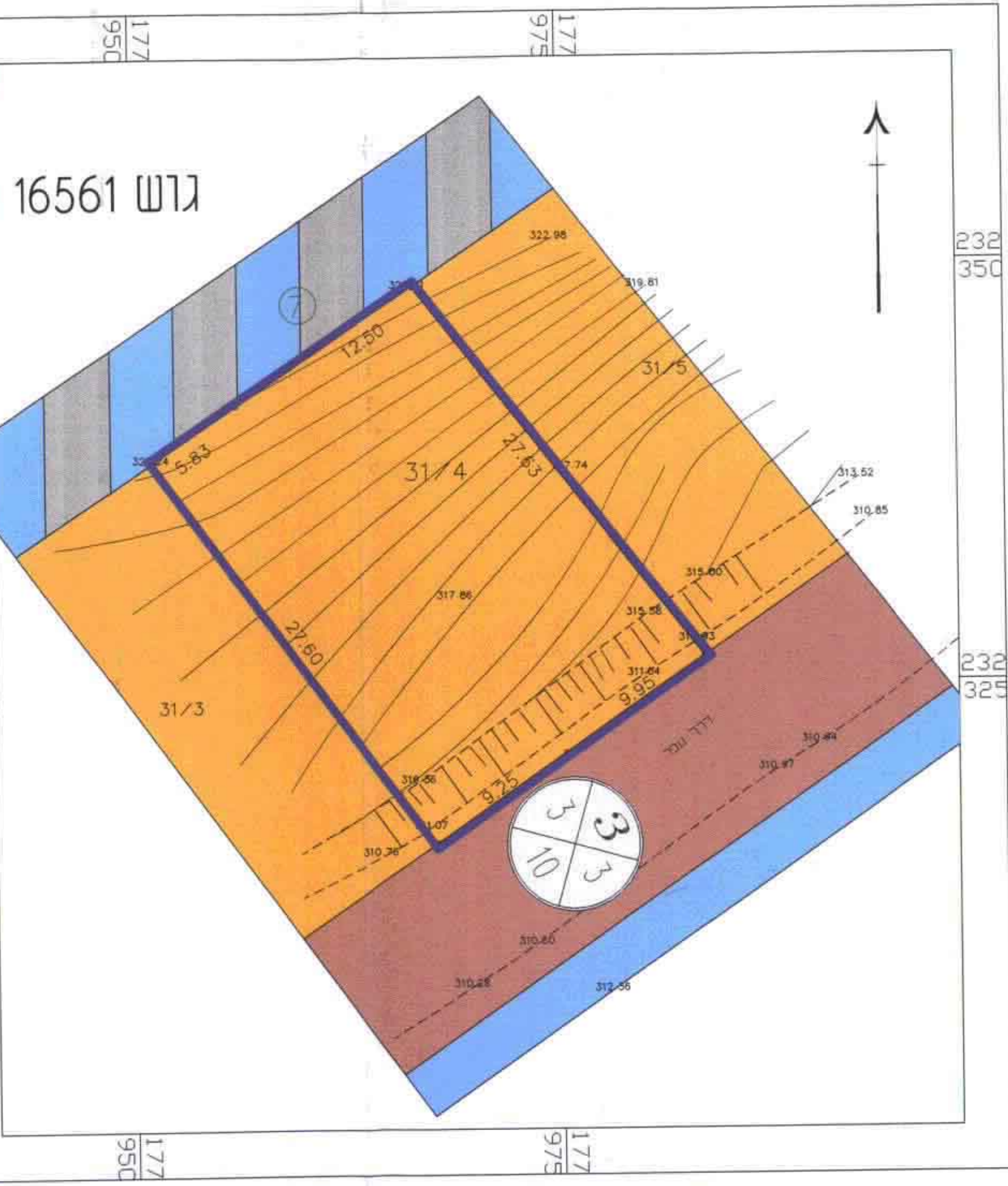
יעוד השטח גבול תכנית	מצב קיים		מצב מוצע	
	שטח ב - ד' אחוזים	שטח ב - ד' אחוזים	שטח ב - ד' אחוזים	שטח ב - ד' אחוזים
אזור מגורים אי	100%	0.530	100%	0.530
אזור מגורים בי			100%	0.530
סה"כ			100%	0.530

- אזור מגורים-מסחרי מעורב
- דרך קיימת
- מס חלקה רשומה
- מס מגרש מוצע
- גבול מגרש מוצע

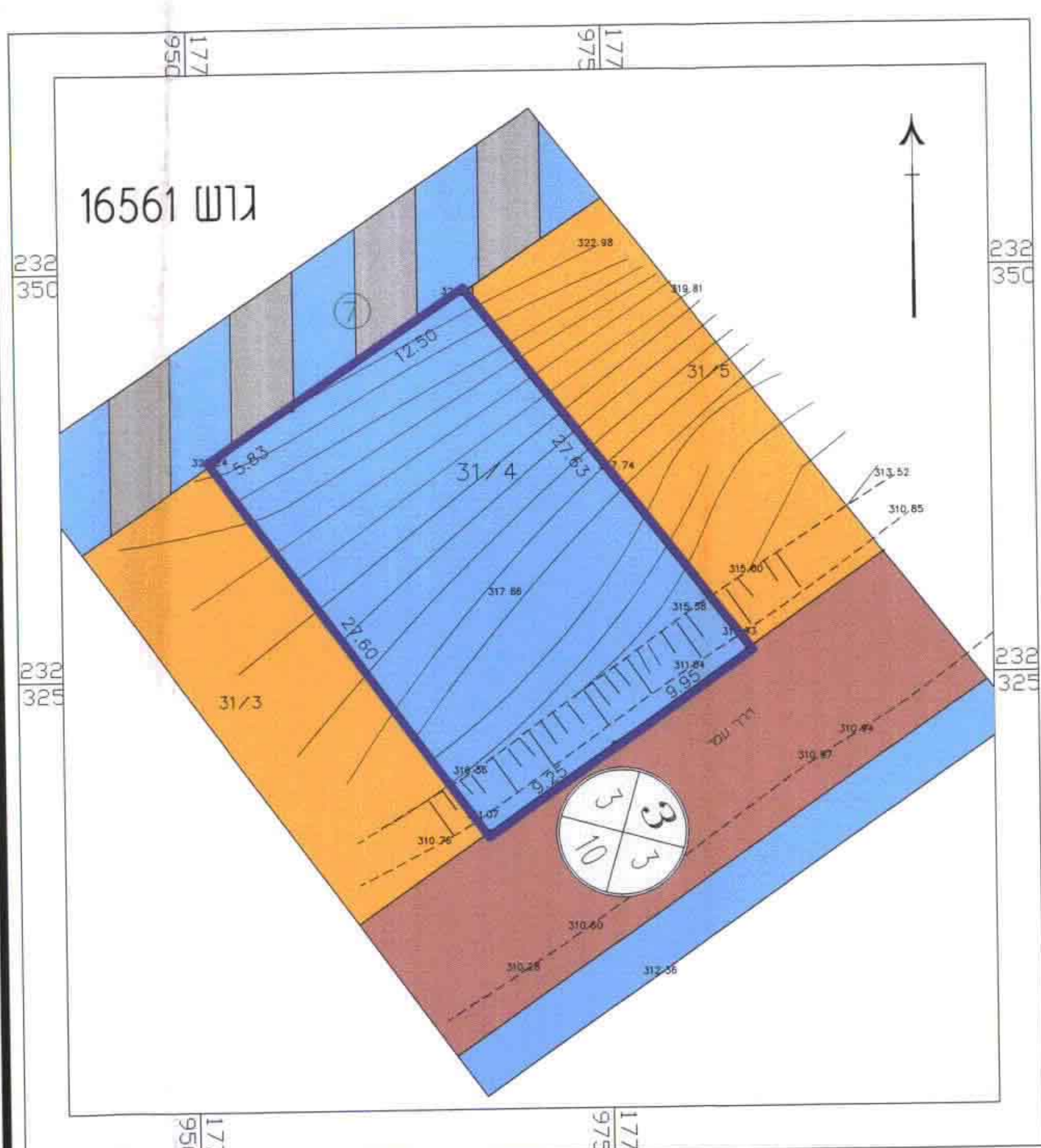
- מס דרך
- מרווחים קדמיים מינימליים
- רוחב דרך



תרשים סביבה קו"מ 1:10000



תשריט מצב קיים קו"מ 1:250



תשריט מצב מוצע קו"מ 1:250