

מחוז הצפון
מחוז הצפון

מחוז הצפון

מרחב תכנון מקומי-מעלה נפתלי

מעלות

תשריט מצורף לתכנית מס'

9271/ג

שינוי לתכנית מפורטת ג/בת/164

אזור תעשייה קורן

משרד הפנים מחוז הצפון
חוק התכנון והבניה תשכ"ח - 1968
אישור תכנית מס' 9271
הוצעה התכנית לתכנון לבניה התלויה
ביום 14.6.00 לאחר שנת התכנית
מאושרת

חידעה על אישור תכנית מס' 9271
מוסמכת בולקוש חפשימון פס-9271
פס"מ 25.10.2000

מחוז: _____

נפה: עכו

חחום שפוט מוניציפלי: טבעות-תרשיחא

ישוב: טבעות-תרשיחא

נוש: 18380-תקנות: 26, 27

נוש: 18379-תקנה: 27

מורשים: 26/2, 26/1

יוזם התכנית

ובעל הקרקע: סנהל מקרקעי ישראל

סנהל מקרקעי ישראל מחוז הצפון
ת.ד. 580 קרית הממשלה, נצרת עילית
טל. 06-558211 פקס. 06-550521

עורך התכנית: אריה גורן אדריכל

רח' מירון 40 כרם יאכ
מכ"פ. 04-9583005 פקס. 04-9583006
מס' רשיון 21440

שטח התכנית: 4.28 דונם

קני"מ 1:500

מקרא:

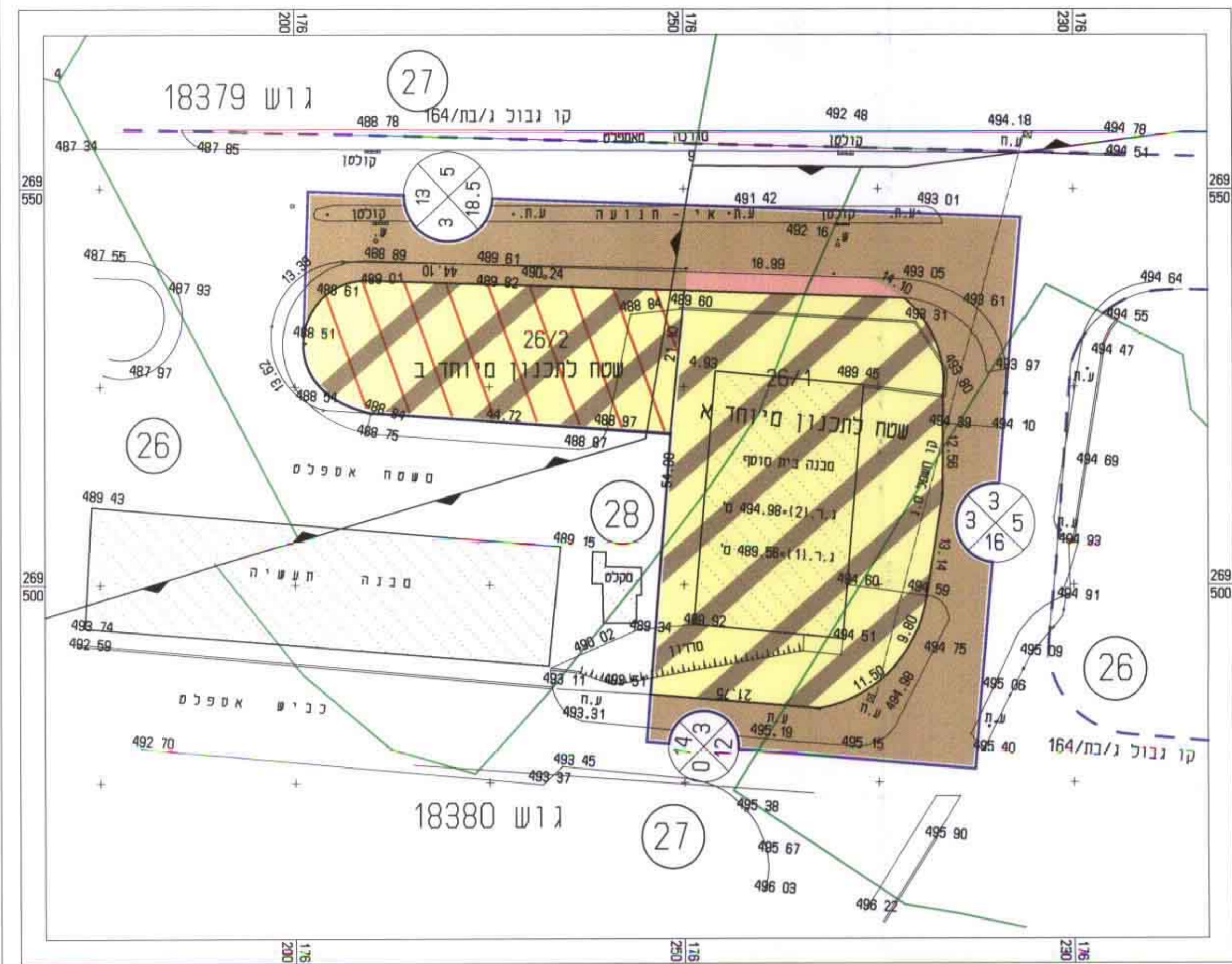
- גבול התכנית
- גבול תכנית מאושרת
- גבול נוש
- גבול ומספר חלקה
- שטח לתכנון מיוחד
- דרך מאושרת
- דרך מוצעת
- שטח שרותי ניהול לתעשייה
- מבנה קיים
- דרך כביסוק
- מספר דרך
- קו בנין
- רוחב הדרך

תאריך: 21/7/2000

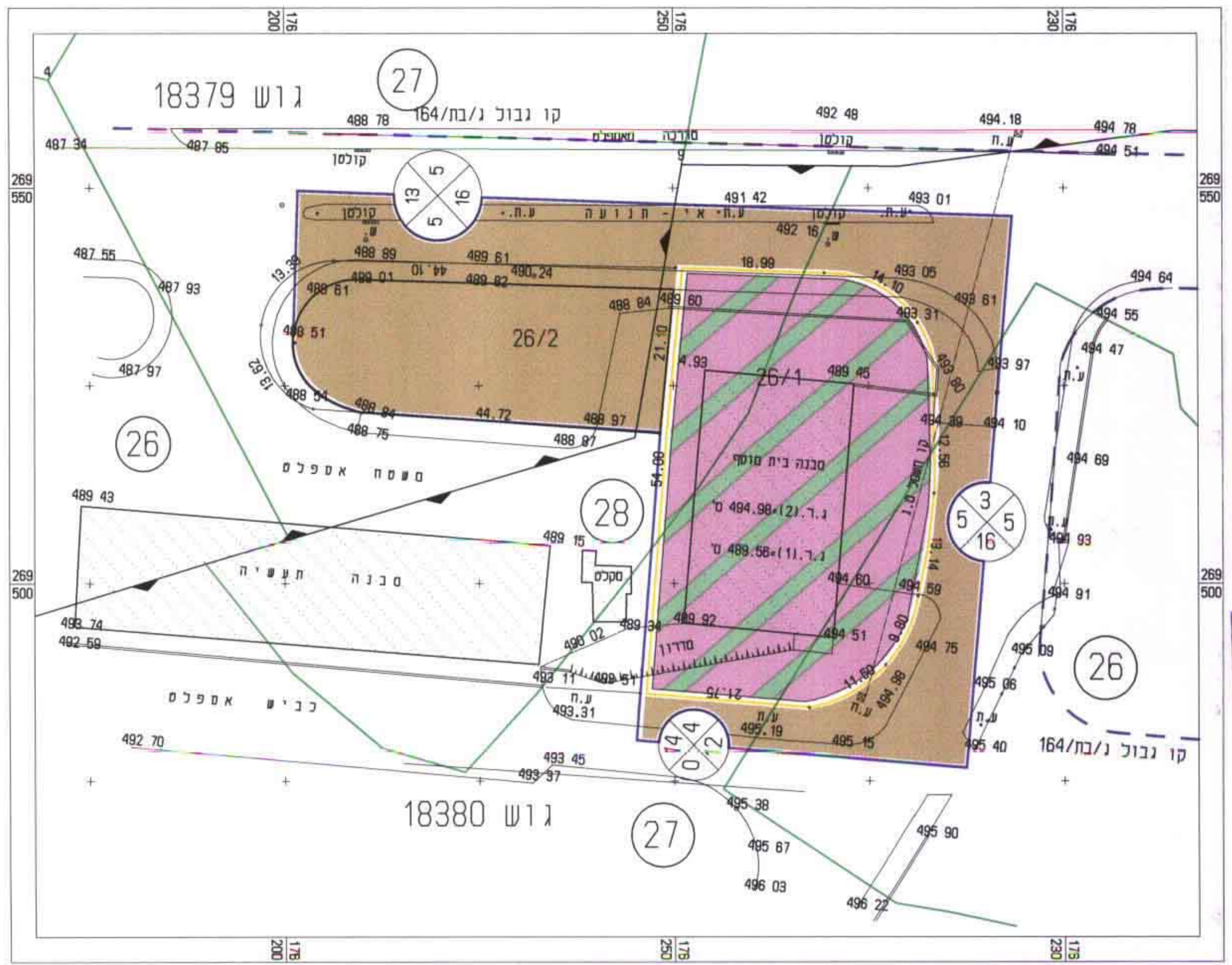
חתימת עורך התכנית

חתימת בעל הקרקע ויוזם התכנית

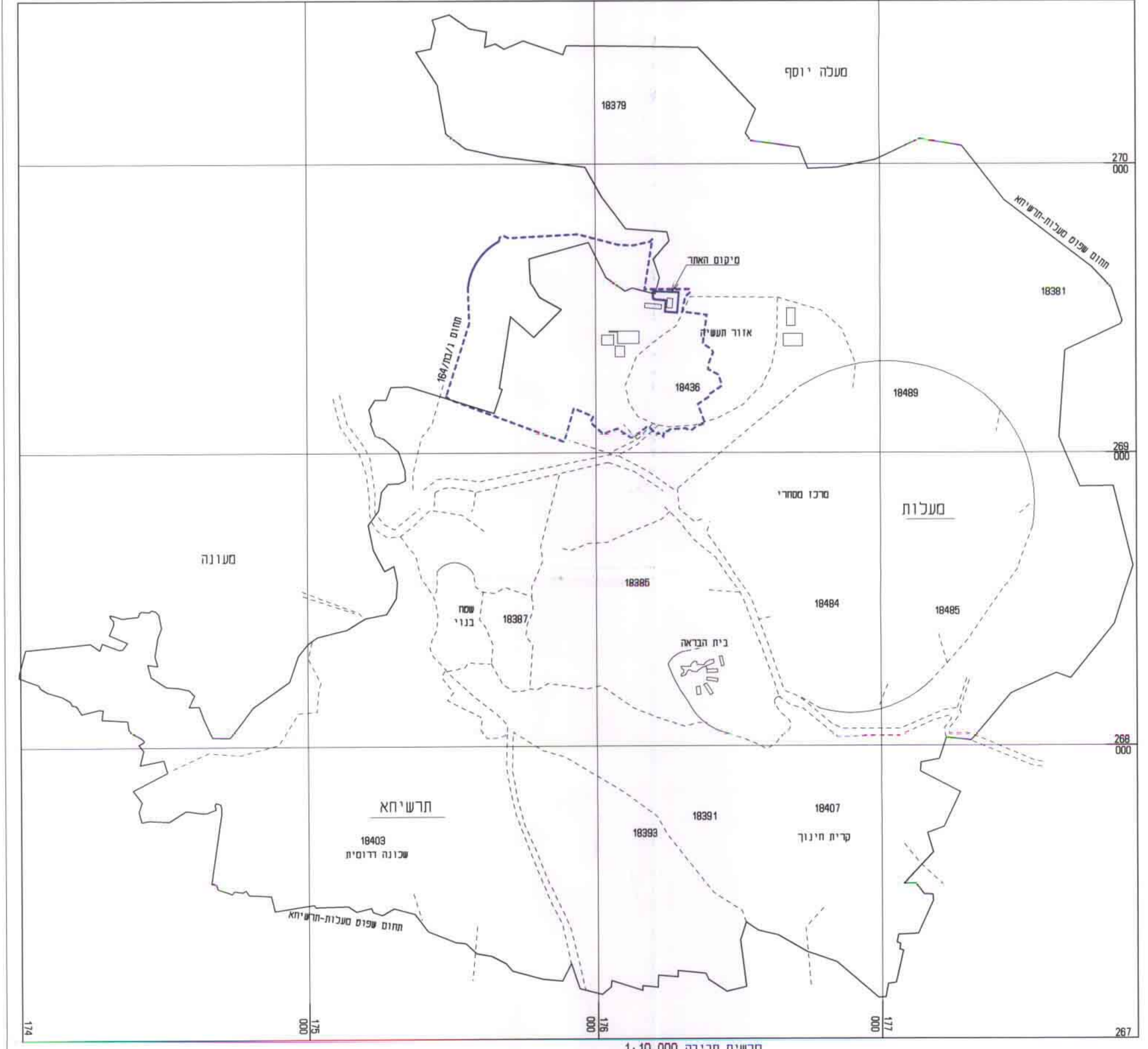
התכנית מוגשת לשר הפנים
לשם אישור תכנית מס' 9271
ביום 14.6.00 לאחר שנת התכנית
מאושרת



תרשים מצב מוצע 1:500



תרשים מצב קיים 1:500



חרישים סביבה 1:10,000

טבלת חלוקת שטחים לתכנית קיימת

תאור השטח	צבע השטח	השטח בדונם	השטח ב-%
שטח לתכנון מיוחד א	שטח צהוב ספופסט בזום	1.738	40.61%
שטח לתכנון מיוחד ב	שטח צהוב ספופסט בזום	0.803	18.76%
דרך מאושרת	שטח צהוב בזום	1.707	39.88%
דרך מוצעת	שטח צהוב באדום	0.032	0.75%
סה"כ		4.28 דונם	100%

טבלת חלוקת שטחים לתכנית מוצעת

תאור השטח	צבע השטח	השטח בדונם	השטח ב-%
שטח שרתי ניהול לתעשייה	שטח סגול ספופסט בירוק	1.77	41.4%
דרך מאושרת	שטח צהוב בזום	2.51	58.6%
סה"כ		4.28 דונם	100%