

מס' 7/5645/111475/2

מחוז הצפון

מרחב תכנון מקומי - מבא עמקים

תוכנית מס' ג/ 11475 המהווה שינוי לתוכנית מתאר ג/ 6485

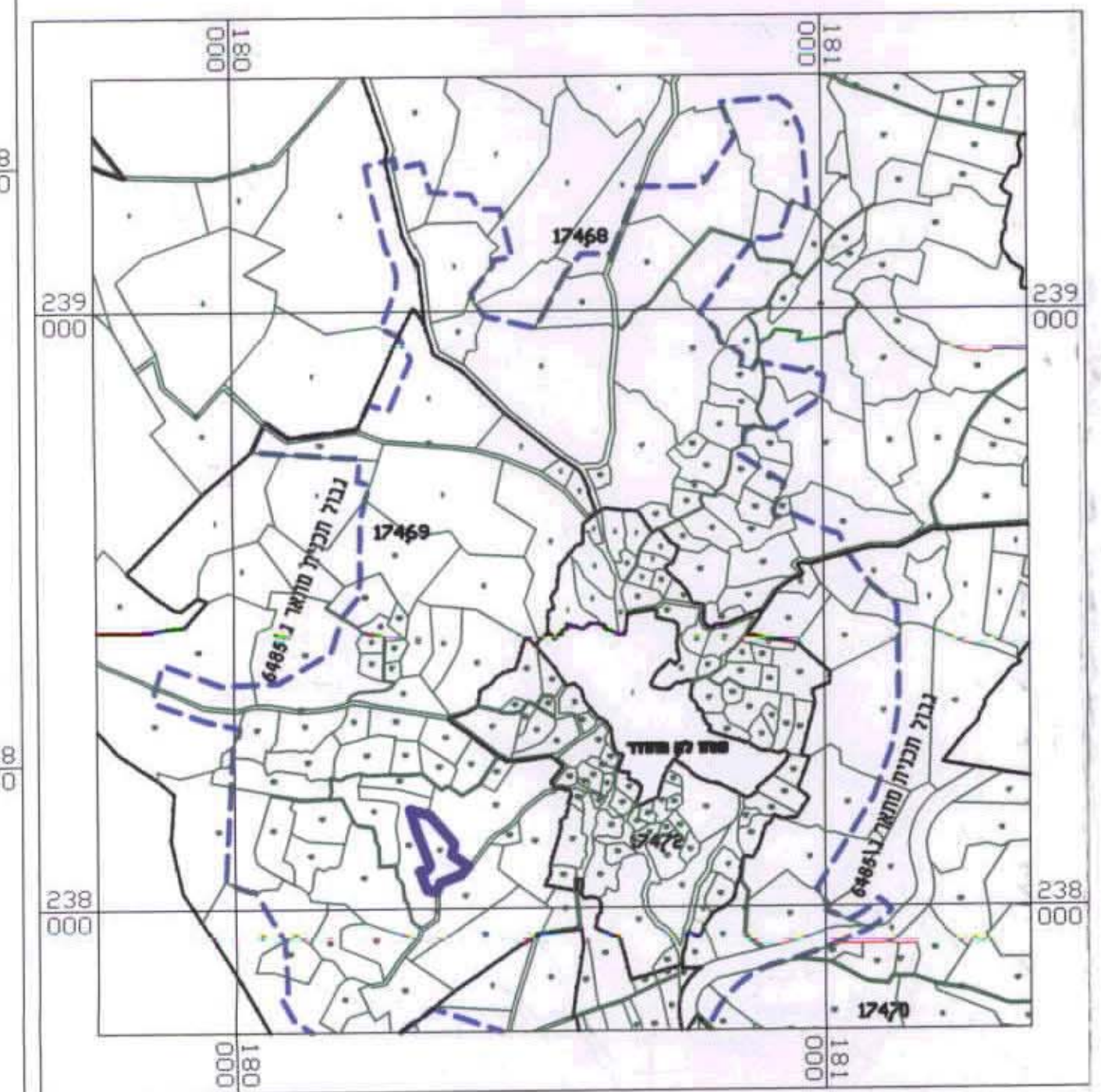
- מסרת התכנית: שינוי יעוד מאזור עתיקות למגורים א' ו ש.פ. 9.
- חזום שיפוט מוניציפלי: מ.מ. כפר משהד
- המקום: 40 חלקה 17469 גוש משהד
- שטח התכנית: 5.90 ד'
- היוזם: מרעי מוחמד ת.ז. 2063634 כפר משהד טל: 06-6517455
- בעל הקרקע: מרעי מוחמד ת.ז. 2063634 כפר משהד טל: 06-6517455 ואחרים
- עורך הבקשה: זסן מוחמד - אדריכל ת.ד. 384 נצרת טל. 06-6412624
- תאריך: 27-12-99

מקרא ומבלת שטחים ושימושים

מלב מוצע		מלב קיים	
שטח ב - ד'	אחוזים	שטח ב - ד'	אחוזים
36.2%	2.135	45.9%	2.710
58.0%	3.430	50.5%	2.980
3.6%	0.210	3.6%	0.210
2.2%	0.125		
100.0%	5.900	100.0%	5.900

■ ש.צ.פ.
■ להריסה
6/1 מס' חלקה רישומה גבול חלקה מס' מגרש גבול מגרש קו בין

X מס' דרך מרווחים קדמיים מינימליים רוחב דרך



תרשים סביבה קנ"מ 1:10000

משרד הפנים מחוז הצפון
 יום תכנון והגנה משכית - 1965
 יום 3700
 19.9.2000

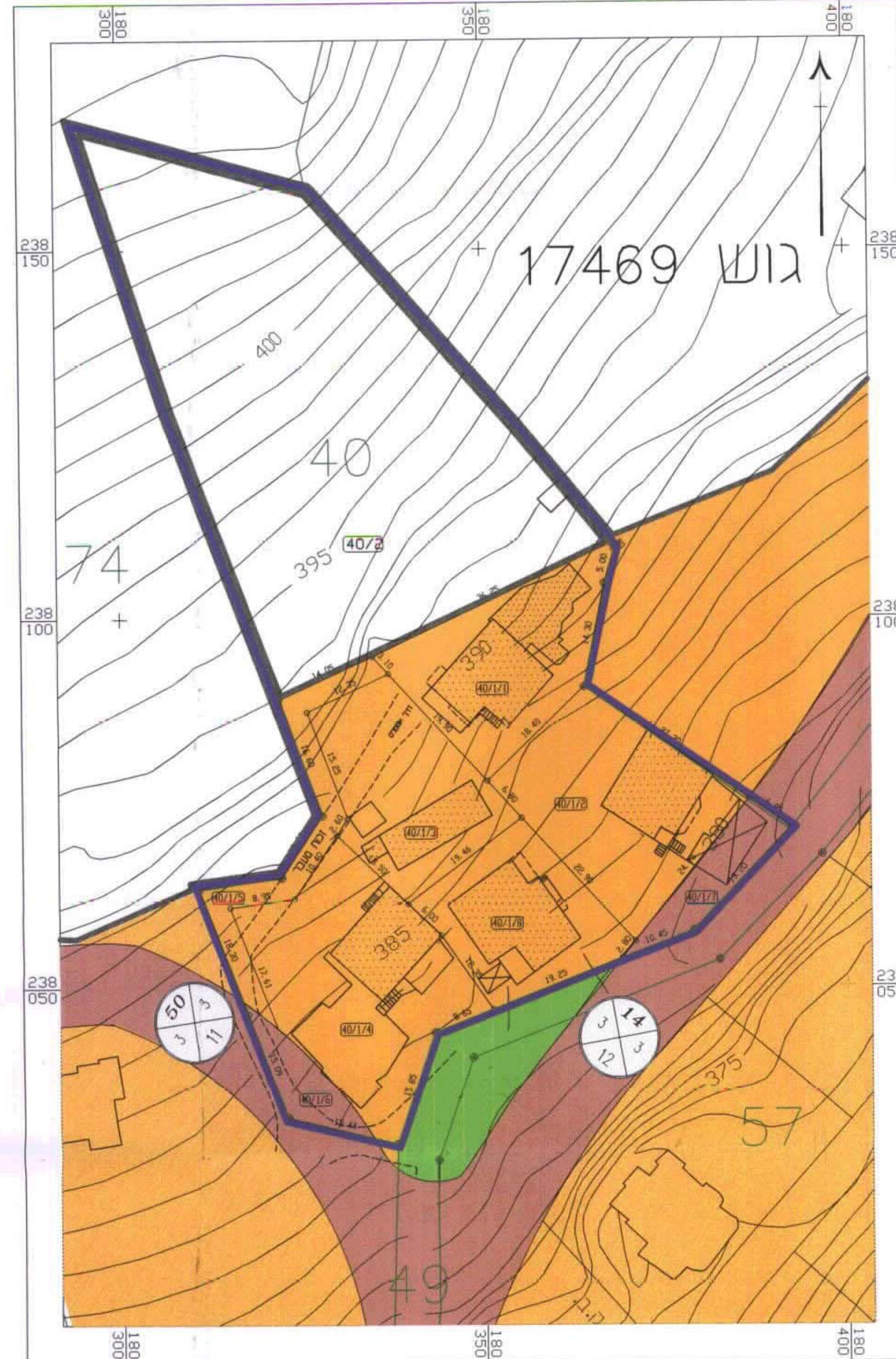
משרד הפנים מחוז הצפון
 יום 3700
 19.9.2000

- חתימות:
- יוזם התכנית:
- בעלי הקרקע:
- עורך התכנית מוחמד זסן אדריכל 38379/717
- מועד מוסכם סוהיל נ. סוהיל יונייטד ארכיטקטס

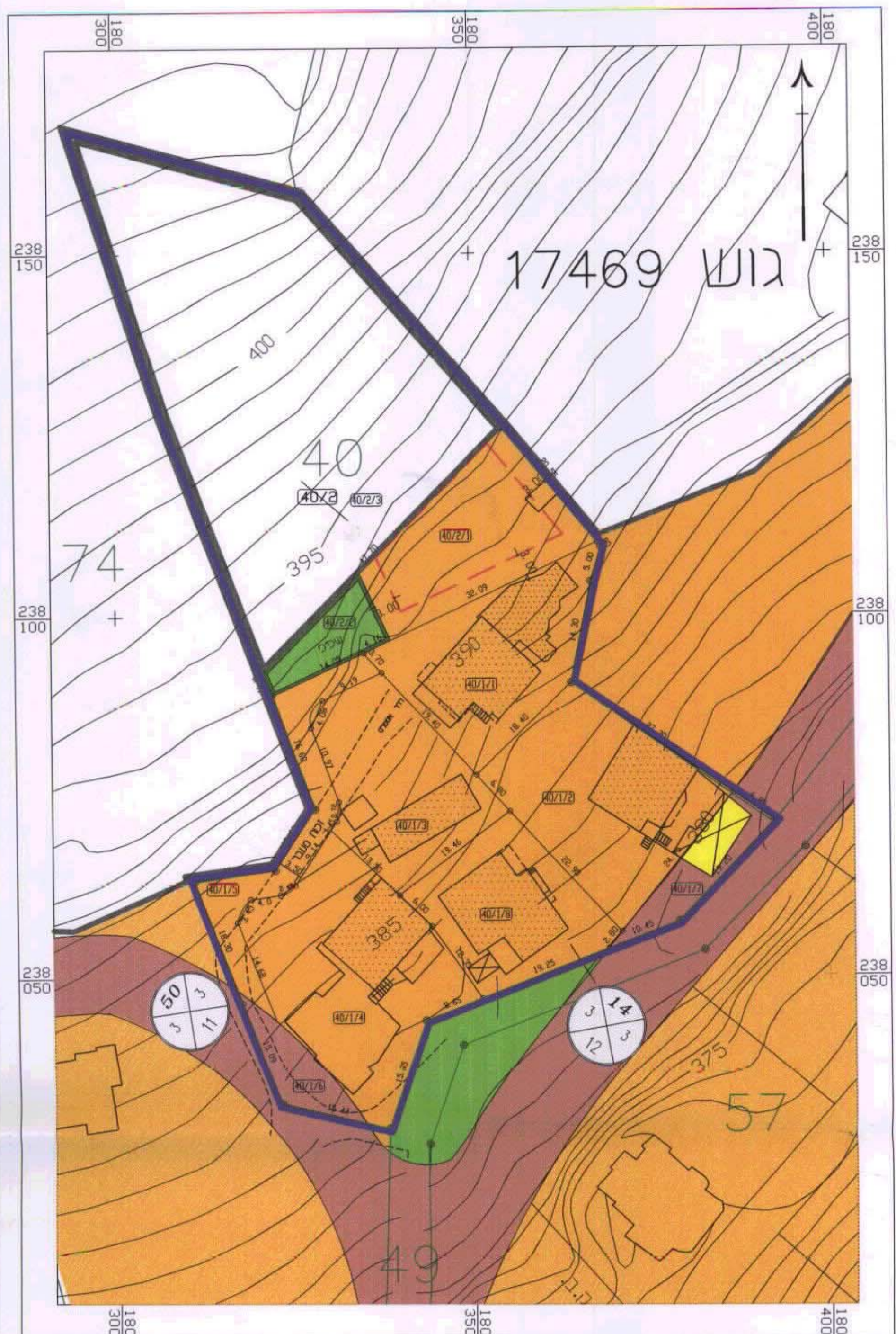
תאריך מדידה 2000/1/1

שטח מגרשים בחלקה 40

מלב קיים		מלב מוצע	
יעוד	שטח במ"ר	יעוד	שטח במ"ר
מגורים	40/1/1	מגורים	40/1/1
מגורים	40/1/2	מגורים	40/1/2
מגורים	40/1/3	מגורים	40/1/3
מגורים	40/1/4	מגורים	40/1/4
מגורים-זכות מעבר	40/1/5	מגורים-זכות מעבר	40/1/5
דרך	40/1/6	דרך	40/1/6
דרך	40/1/7	דרך	40/1/7
מגורים	40/1/8	מגורים	40/1/8
אזור עתיקות	40/2	מגורים	40/2/1
		ש.פ. 9	40/2/2
		אזור עתיקות	40/2/3
סה"כ	5900	סה"כ	5900



תשריט מצב קיים קנ"מ 1:500



תשריט מצב מוצע קנ"מ 1:500