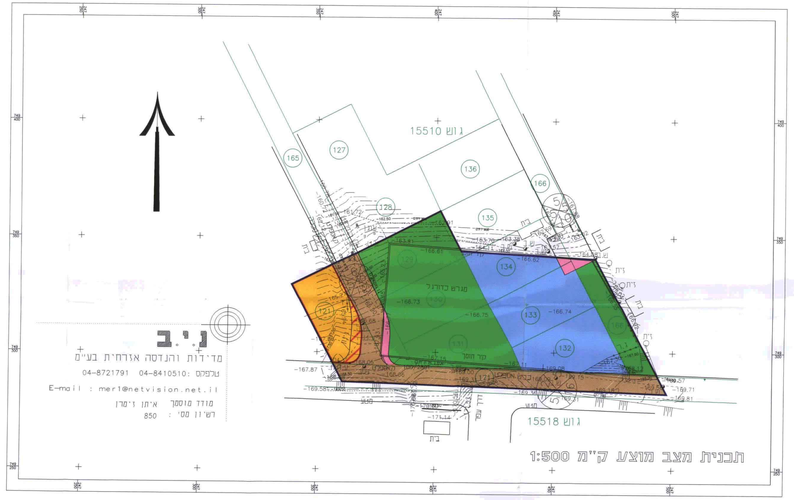

תבנית מצב מוצע ק"מ 1:500

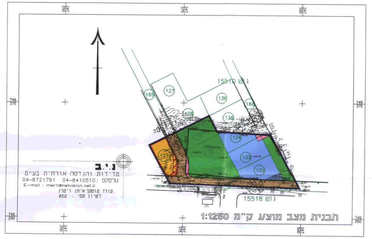

תבנית מצב מוצע ק"מ 1:250

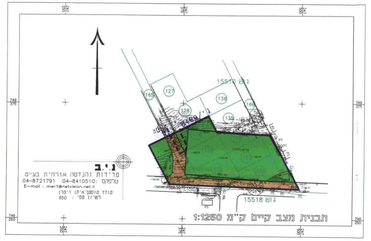

תבנית מצב קיים ק"מ 1:250

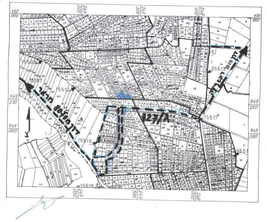

תבנית סביבה ק"מ 1:10 000

עבכת שטחים

שטח קיים		שטח מוצע	
יעוד השטח	שטח בדונם	אחוזים	שטח בדונם	אחוזים
איחוד מגרשים ב'			2.23	28.0
איחוד מגרשים מיוחד			0.73	9.2
שטח ציבורי פתוח	6.24	78.4	3.26	40.9
דרכים	1.72	21.6	1.74	21.9
סה"כ	7.96	100.0%	7.96	100.0%

מחוז המרכז
מרחב תכנון מקומי - הגליל המזרחי
תוכנית בסמכות ועדה מחוזית
תוכנית מתאר מקומית מס. ג/ 16111
המהווה שינוי לתוכניות מס' ג/ 6069, ג/ 8469

תחום שיפוט מוניציפלי ת.מ. מגדל

שם התוכנית: אלמוג 2
יזום התוכנית: הועדה המקומית לתכנון ולבניה הגליל המזרחי
בעל הקרקע: בעלים פרטיים
ת.מ. מגדל
עורך התוכנית: רמי דן - אדריכל
שטח התוכנית: 7.96 דונם
מס' יחידות דיור: 92
גושים וחלקות: גוש מס. 15510 חלקות: 121,128-133, 134,135,165,166
חלקי חלקות: 127,136
גוש מס. 15518 חלקי חלקות: 1,12

ק"מ 1:500
1:1250

מקרא

- גבול התוכנית
- גבול תוכנית מאושרת
- גבול גוש
- גבול חלקה
- גבול מגרש מוצע
- איחוד מגרשים ב'
- איחוד מגרשים מיוחד
- שטח ציבורי פתוח
- דרך מוצעת+הרחבת דרך
- דרך קיימת+דרך מאושרת
- דרך לביטול
- מספר הדרך
- קו בנין מעל הדרך
- רוחב הדרך
- מספר גוש
- מספר חלקה קיימת
- מספר מגרש מוצע

15510
121