

מחוז הצפון

מרחב תכנון מקומי יזרעאלים

תכנית מס: 6707

המהווה שינוי לת. 3364

מְנַשִּׁית זְבֵדָה

שטח התכנית: 428,900

ק.מ. 1:1250

נפה : יזרעאל

גוש : 17499

חלק מחלקות: 120, 111, 83-87, 71, 62

בעל הקרקע : מינהל מקרקעי ישראל

מיון לזכויות לבניה ולחכונ ערים ועדה מקומית לתכנון ערים יזרעאלים

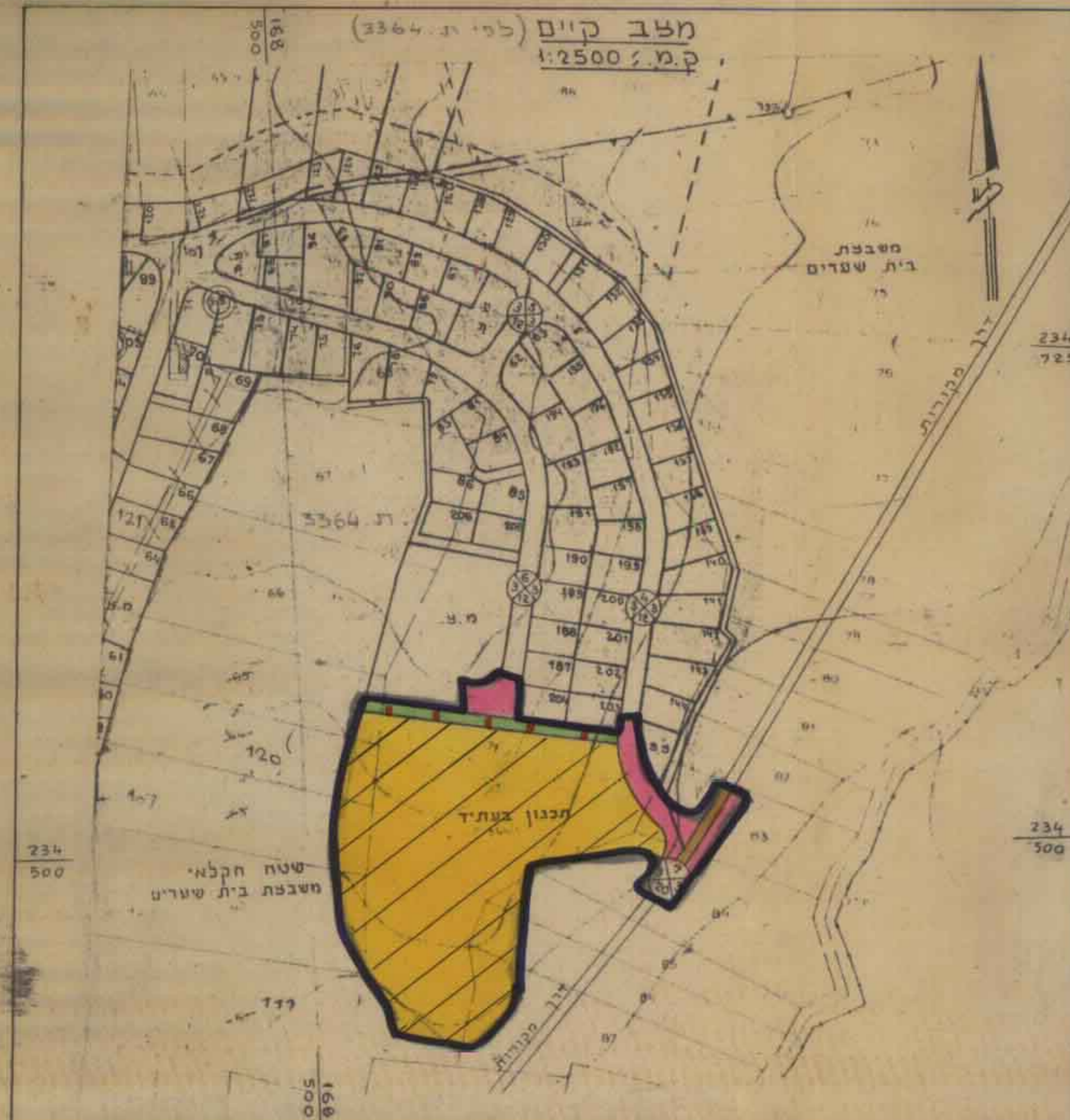
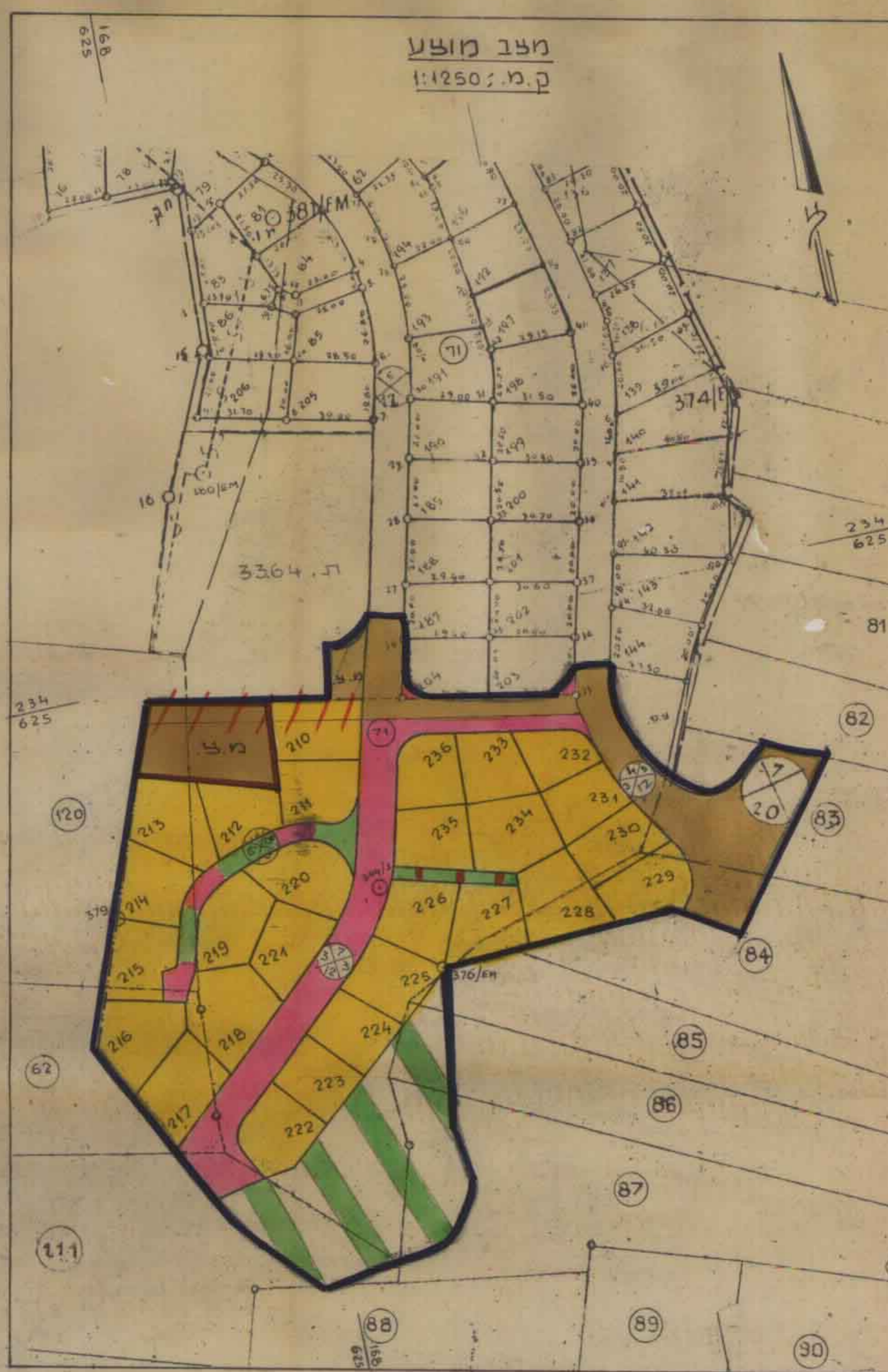
מסודר הפנים מחוז צפון
יום התקנה והכנת תכנית - 1960
אישור תכנית מס: 6707
הועדה המחוזית לתכנון ולבניה החליטה
ביום 30.5.91 ז"ל 367.91 לאשר את התכנית.

הועדה דחה בבקשה מס' 7.5.88
בשיעור מס' המסווג
החלטת ועדת המסווג המוסמכת
עם מס' 367.91
יושב ראש הועדה

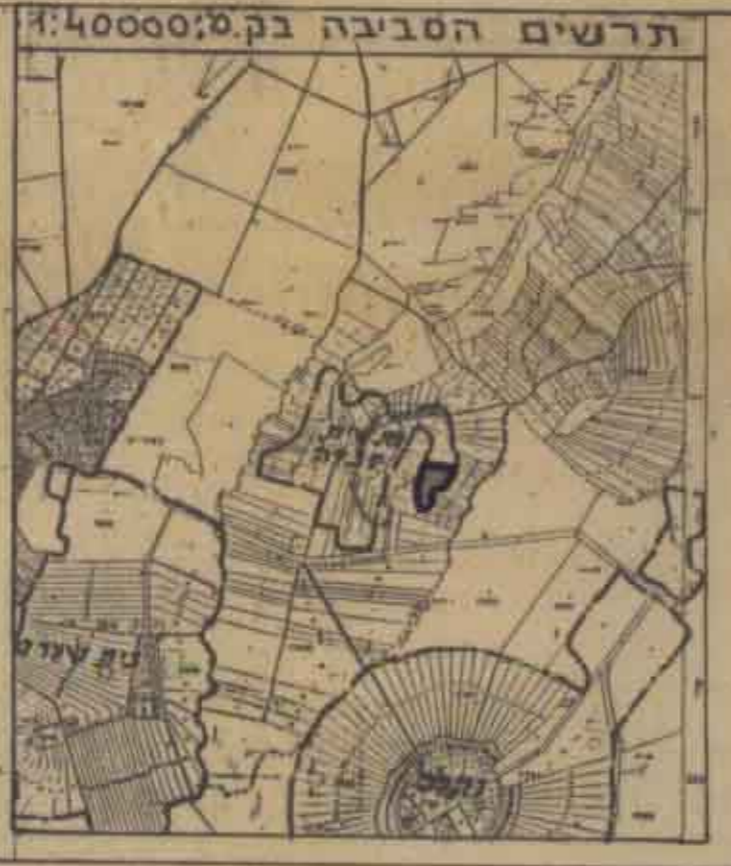
מקרה

גבול התכנית

- שטח מגורים A הודעה על אישור תכנית מס. 6707
- דרך קיימת מורשתה בולקוט המוסווג מס. 3889
- דרך מופעת מיום 30.5.91 ז"ל 367.91
- דרך לבטול
- דרך ג'שה
- שטח חקלאי
- שטח לתכנון בעתיד
- שטח למבני ציבור
- גבול החלקה ומספרה
- מסוד הדרך
- מדווח עררי
- רוחב הדרך
- דרך גישה



תאור השטח	שטח בדונם	%
שטח מגורים	17.400	60.3
שטח למבני ציבור	1.450	5.0
שטח חקלאי	4.475	15.4
דרכים	5.575	19.3
סה"כ	28.900	100.0



מינהל מקרקעי ישראל			
מחוז הצפון			
ש.מ.	שטח דונם	מס' חתימה	תאריך
16389	2.7	ל.סיקס	2/12
16387	1.775	א.מילר	12/2

4458/F12