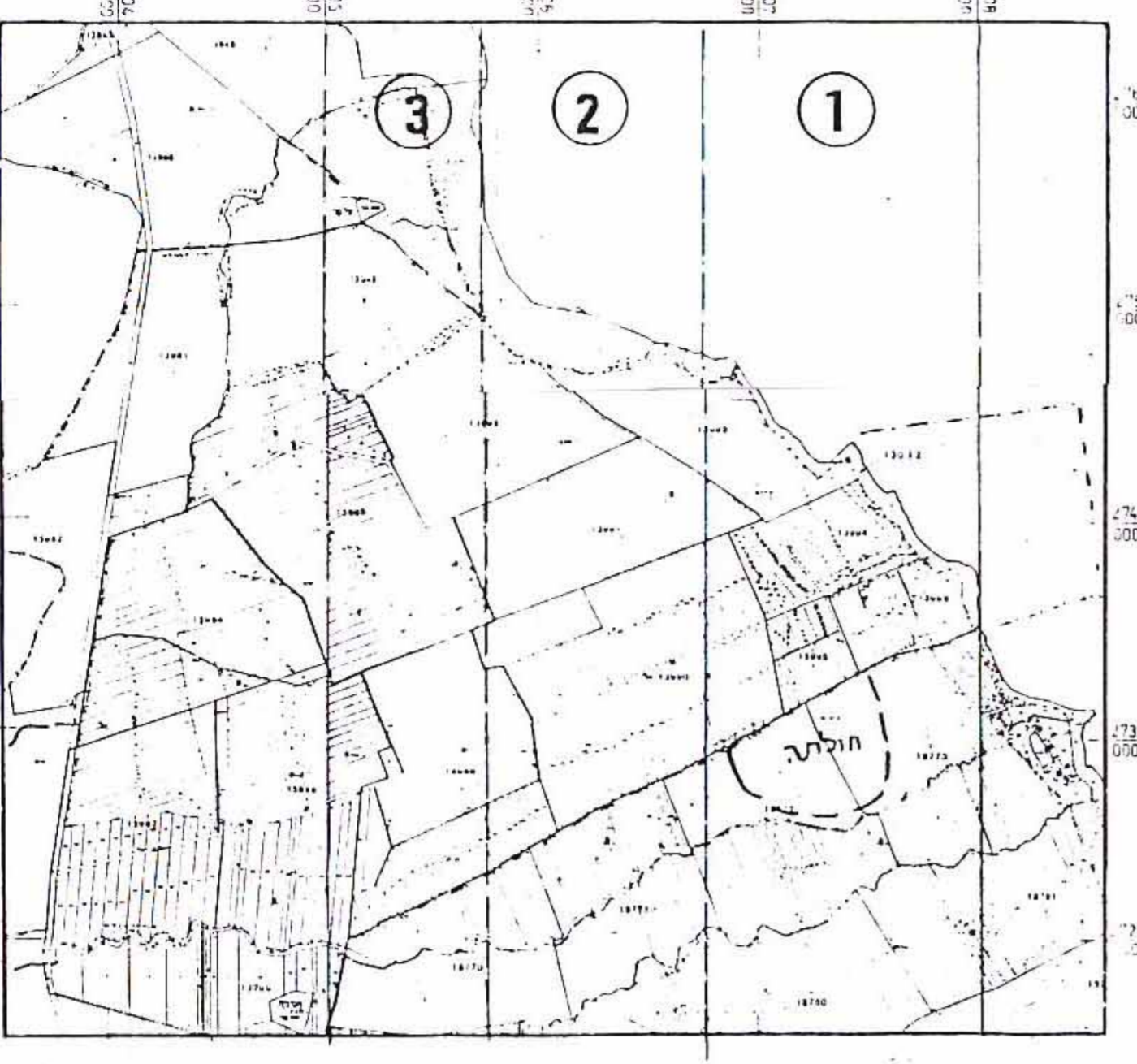


מספר תכנית: 13987-95
 תאריך: 21.5.87
 שם: יסוד המעלה
 משרד: משרד המרחב והתשתיות
 יו"ר: ד"ר אריה קוריאט

יסוד המעלה

מספר תכנית: 13987-95



תכנית סביבה ומקרא למיפוי ק"מ: 1:23 500

הודעה על אישור תכנית מס.
 מורשטת מלקיט המרשומים מס.

מחוז הצפון

מרחב תכנון מקומי גליל מזרחי

מרחב תכנון מקומי גליל עליון

תכנית מתאר מקומית מס.

יסוד המעלה

חוק התכנון והמרחב, תשנ"ה (1985)
 תכנית המקומית לתכנון ולבניה
 "הגליל המזרחי"
 תכנית מס' 13987-95
 תחומי המרחב המקומי
 תשריטת א' - יסוד המעלה

יזום התכנית: מ.ח. יסוד המעלה

שטח התכנית: כ-12000 דונם

מטברי הגושים: 13987-95


חלקי גושים - 13032, 13033, 13770-73

ק"מ: 1:5 000

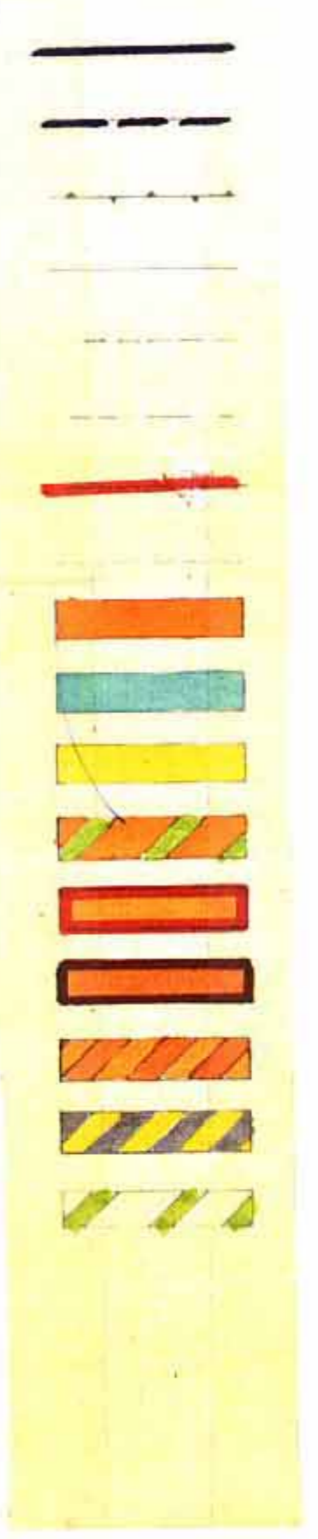
אדריכל: רמון דן ח.

מקרא

יחידים	שטח	ייעוד
35	423	איזור מגורים א'
0.5	66	איזור מגורים ב'
0.4	51	איזור מגורים ג'
0.3	35	איזור מגורים ד'
0.3	32.0	איזור מגורים ה'
0.3	33.5	שטח לחוסדות ציבור
0.2	18.6	מרכז אזרחי וספורט
0.5	64.1	שטח ציבורי פתוח
1.5	200	איזור שחתי דרך ומלונאות
0.1	104	איזור תעשייה ומלאכה זעירה
0.1	72	בית קברות
0.1	15	פארק עתיקות
0.9	94	אתר לאומי
0.3	35	איזור לשימור וכשיחזור
3.2	400	דרכים
0.1	11	בית אריה וקירור
87.4	1492.2	איזור חקלאי
0.1	12	שמורת טבע
100	12 000	סה"כ



- שטח ציבורי פתוח
- איזור ספורט
- איזור תעשייה ומלאכה זעירה
- בית קברות
- פארק עתיקות
- אתר לאומי
- שמורת טבע
- איזור לשימור וכשיחזור
- דרך מאושרת או קיימת
- דרך מוצעת או הרחבת דרך
- דרך חקלאית
- דרך לביטול
- מספר הדרך
- קו בנין
- רוחב הדרך
- קו חשמל מתחילת
- בנין לשימור
- בית קירור ואריה
- בריכה או תעלת מים



- גבול התכנית
- גבול תפרים ב'
- גבול נוש
- גבול חלקה
- גבול מנרש עם תכנית ספורט
- גבול חיקום התבונה במנרש
- גבול שיפוט
- גבול עיבוד חקלאי
- איזור מגורים א'
- איזור מגורים ב'
- איזור מגורים ג'
- איזור מגורים ד'
- איזור מגורים ה'
- שטח לחוסדות ציבור
- מרכז אזרחי
- איזור מלונאות ושחתי דרך
- איזור חקלאי

