

מרחב תכנון מקומי - "יזרעאלים"

תכנית מפורטת מס. 6977/שניוני לתכנית 2363/א

תחנת דלק "צומת אלונים"



מחזור: 10598
 נפה: יזרעאל
 מקום: קבוץ אלונים
 גוש: 10598
 חלקה: 4 (חלק)



שטח התכנית: 7.406 ד'
 היוזם והמבצע: קבוץ אלונים
 בעל הקרקע: מינהל מקרקעי ישראל
 המתכנן: המח' הטכנית של חברת 'דלק' בע"מ
 ת.ד. 50250 תל אביב

חתימות

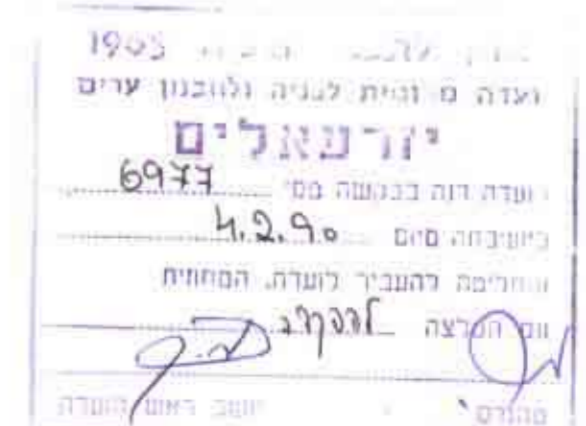
היוזם והמבצע

בעל הקרקע

המתכנן

עוזי גולדון-אדריכל
 חופה, רח' הירוקה 6
 תל אביב 6142211
 פקס 548574

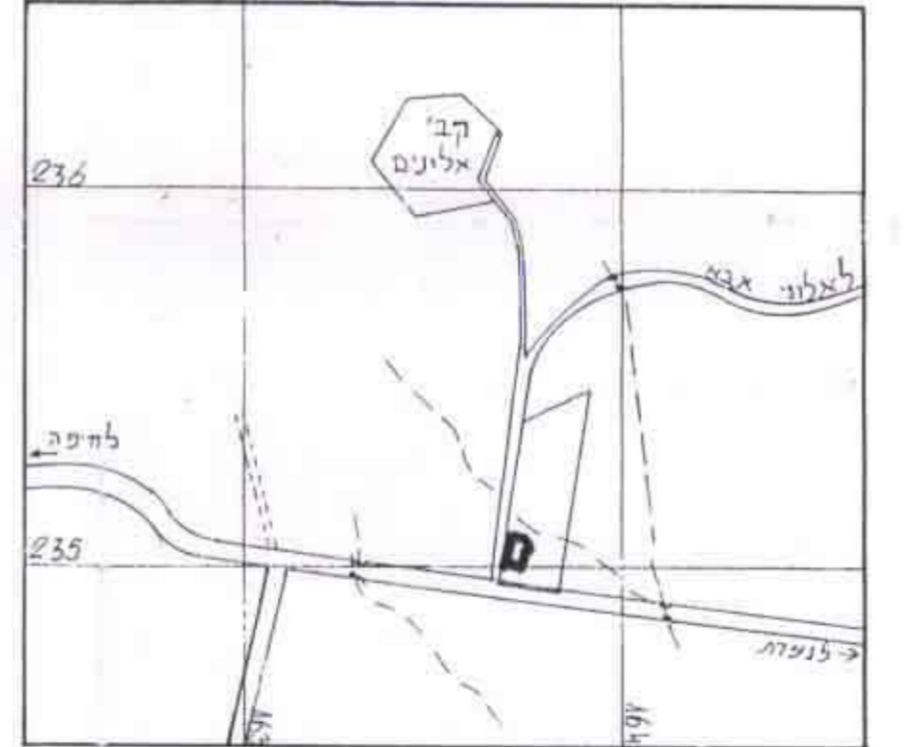
תאריך:



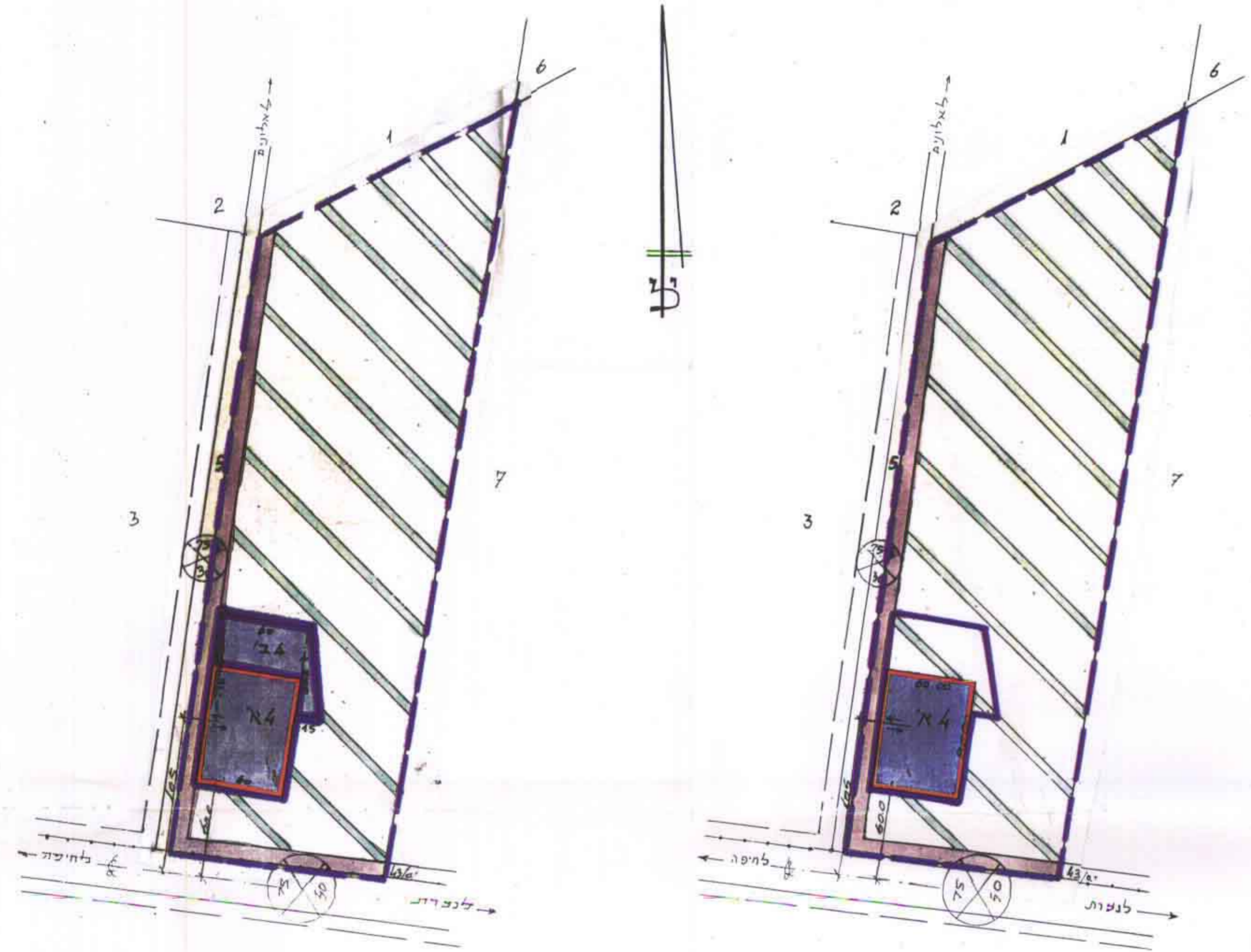
טבלת השטחים

סימן	ייצוג	השטח במ"ר	השטח %
א 4	מגרש קיים לתחנת הדלק ומסעדה ומינימרקט	4.800	65%
ב 4	איזור מסחרי	2.606	35%
	סה שטח התכנית	7.406	100%

- מקרא**
- גבול התכנית
 - גבול תכנית מאושרת
 - מגרש קיים לתחנת הדלק ומסעדה ומינימרקט
 - איזור מסחרי
 - שטח חקלאי
 - דרכים קיימות



תרשים הסביבה 1:20.000



מצב חדש 1:2500

מצב קיים 1:2500