מחוז הצפון
מרחב תכנון מקומי יזרעאלים
תכנית מס' 7764/ג
שנוי ייעוד לאזורים משקיים
קנה מדה 1:2500

המקום : אזור בית זרזיר
נוש 17584 חלקים מחלקות 22,15

יוזם התכנית : בית לחם הגלילית

בעל הקרקע : מ.מ.י _ מחוז הצפון

שטח התכנית : 15.00 דונם בערך

עורך התכנית : האני בשארה וארגוב שבתאי אדריכל
משרד להנדסת בנין _ ת.ד 2114 נצרת
טל_ 06572496

חתימות : יוזם התכנית _____

בעל הקרקע _____

עורך התכנית _____

תאריך 27.10.93

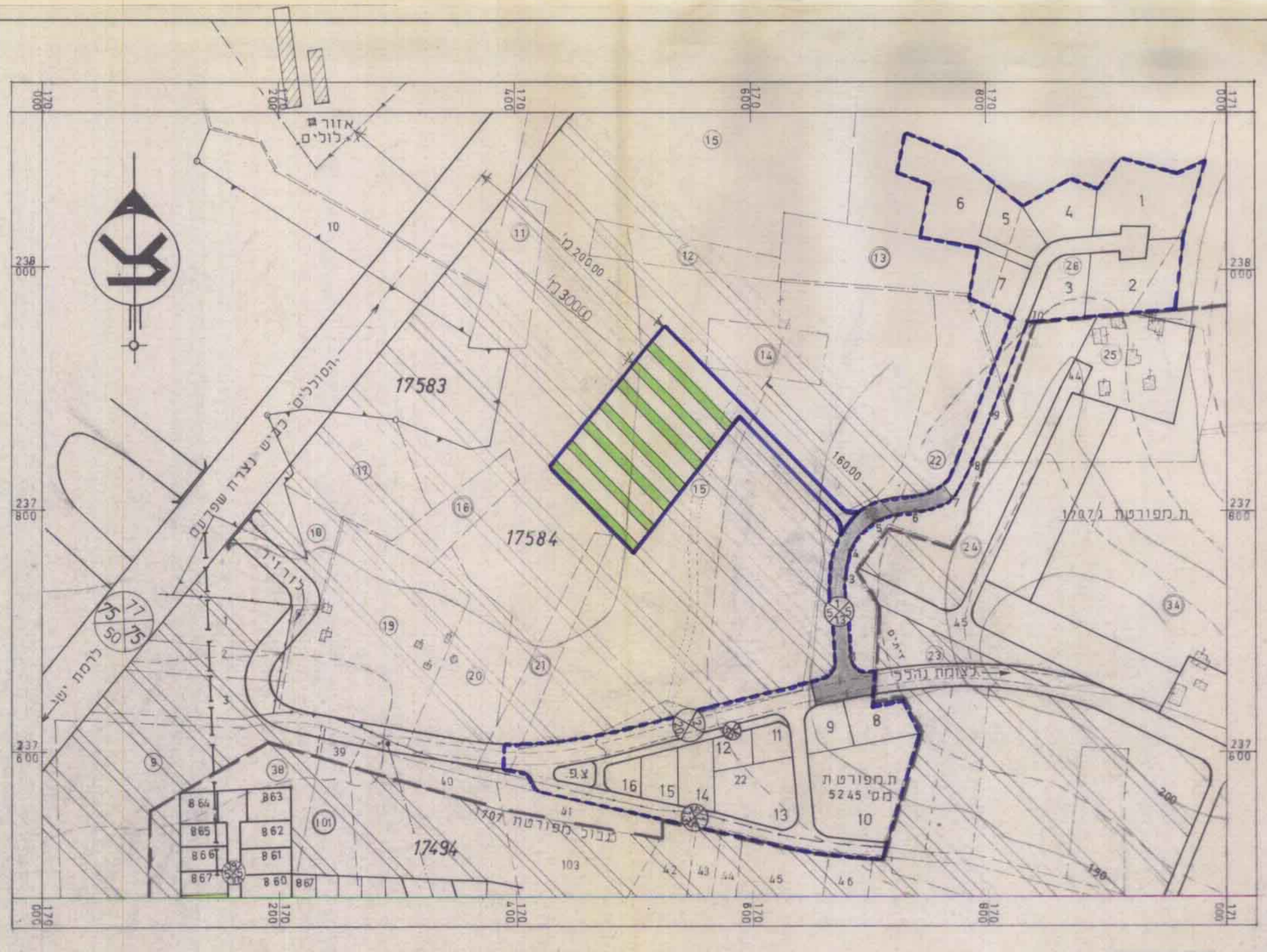

מצב קיים

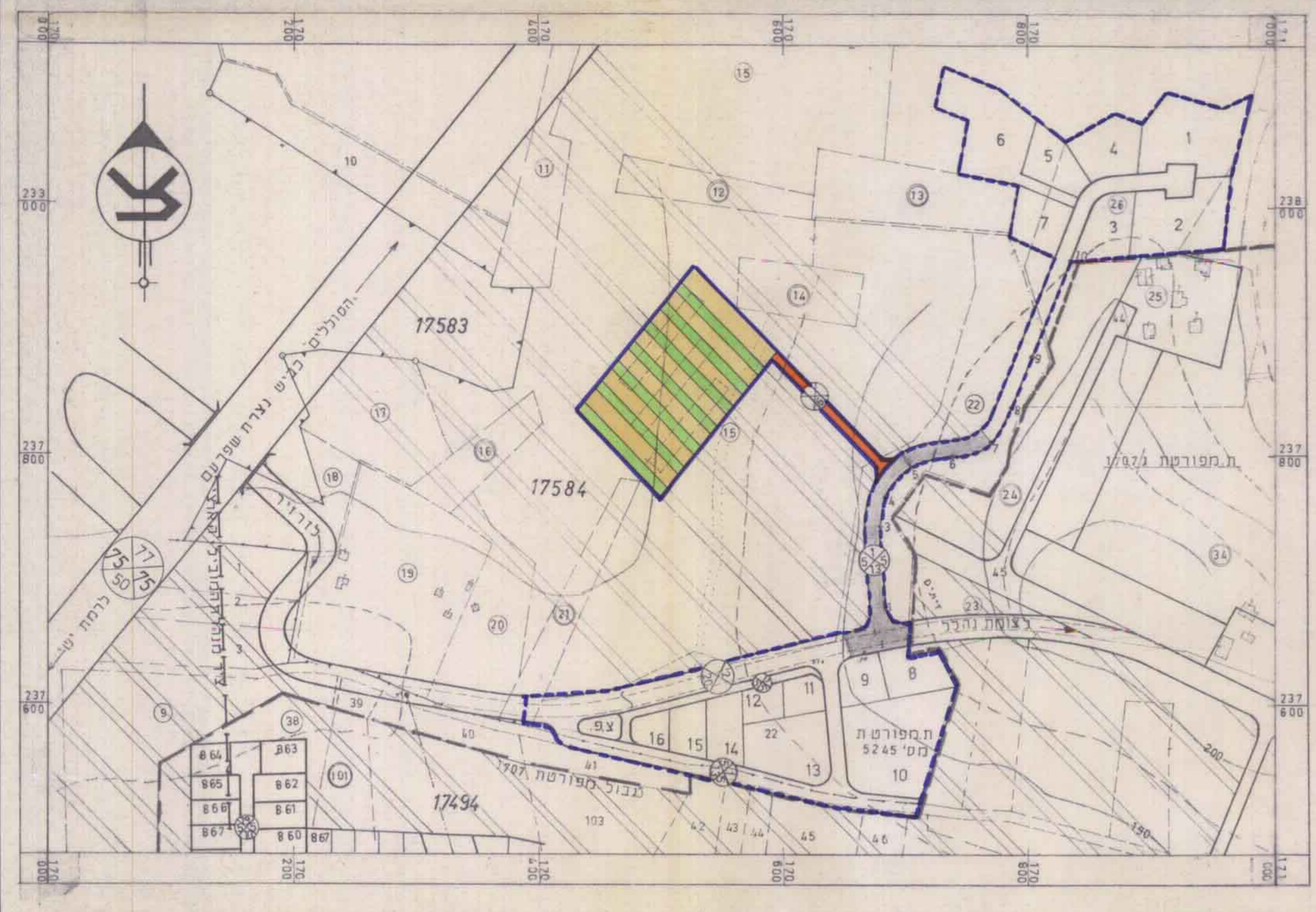

מצב מוצע

מקרא

- גבול התכנית
- גבול תכנית מפורטת מס' 5245/ג
- גבול תכנית מס' 1707/ג
- גבול חלקה רשומה
- מבנה ו/או מתקן משק חקלאי
- שטח חקלאי
- אזור משקים
- דרך קיימת ומאושרת
- מספר הדרך
- מרווחים קדמיים מינימליים
- רוחב דרך
- דרך מוצעת

טבלת שטחים

ייעוד השטח	השטח בדונם	אחוז מסה"כ שטח
אזור משקים	14.25	95
דרכים	0.75	5
סה"כ שטח התכנית	15.00	100

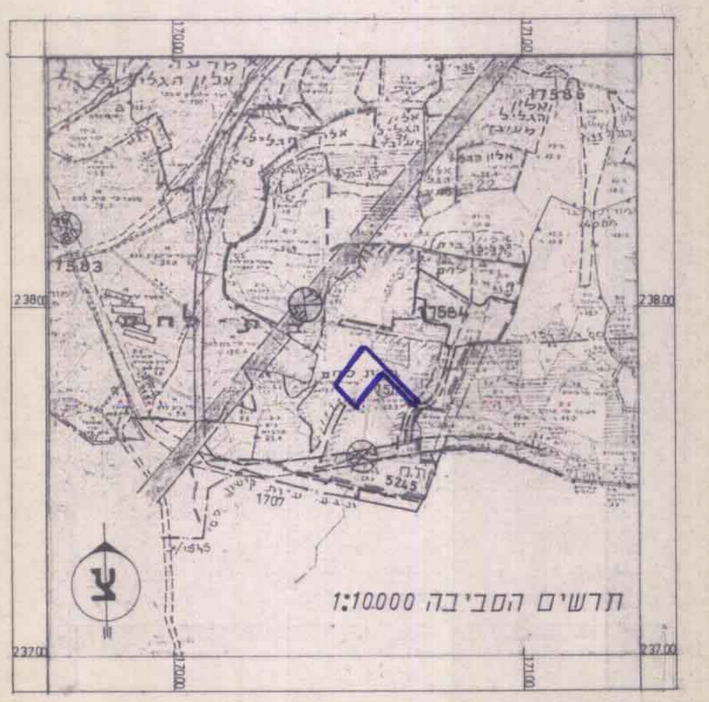

תרשים הסביבה 1:10.000