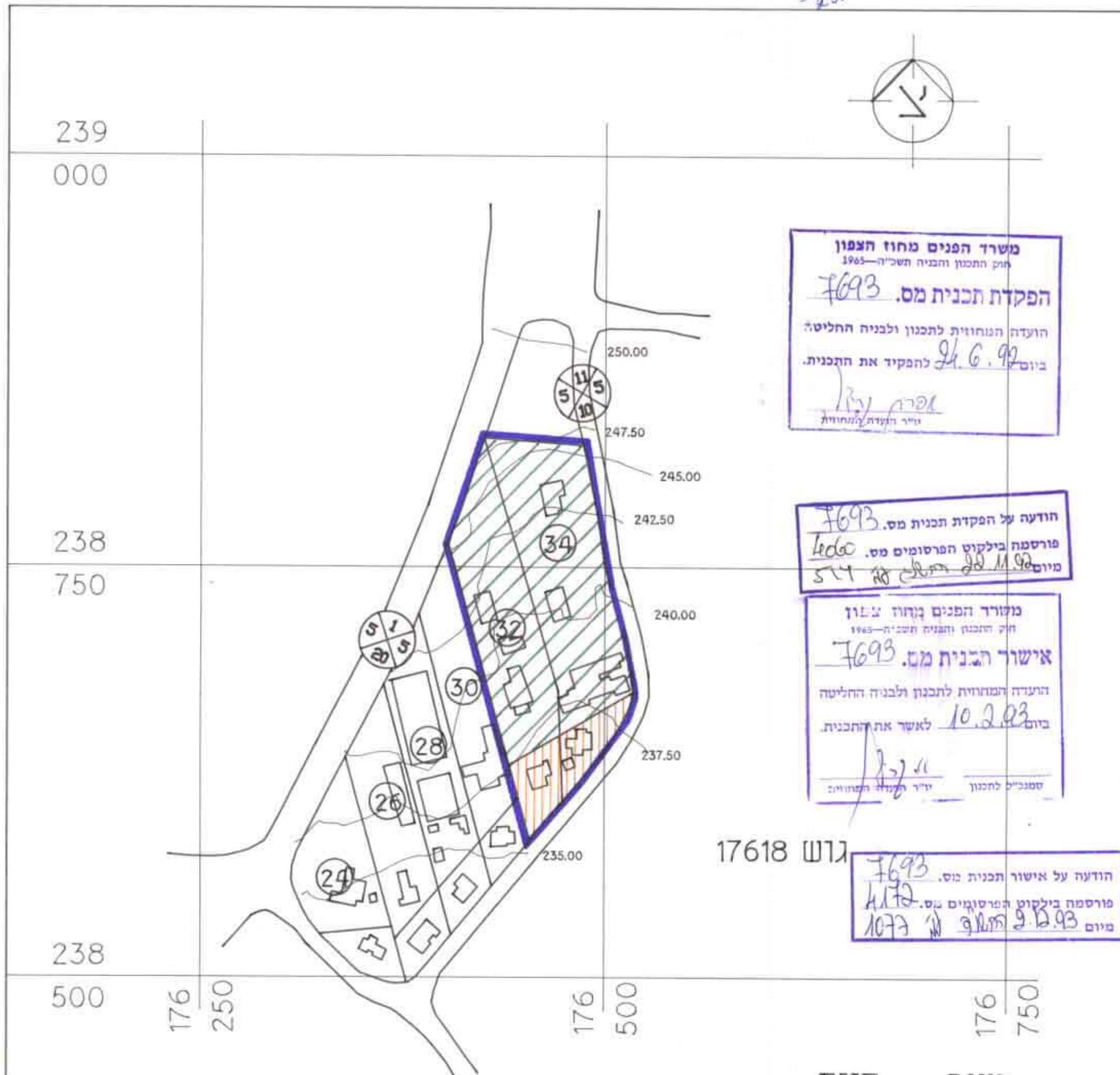


23.9.92



משרד הפנים מחוז הצפון
 חוק התכנון והבניה תשכ"ח-1965
הפקדת תכנית מס. 7693
 הועדה המחוזית לתכנון ולבניה החליטה ביום 24.6.92 להפקיד את התכנית.
 יו"ר הוועדה המחוזית

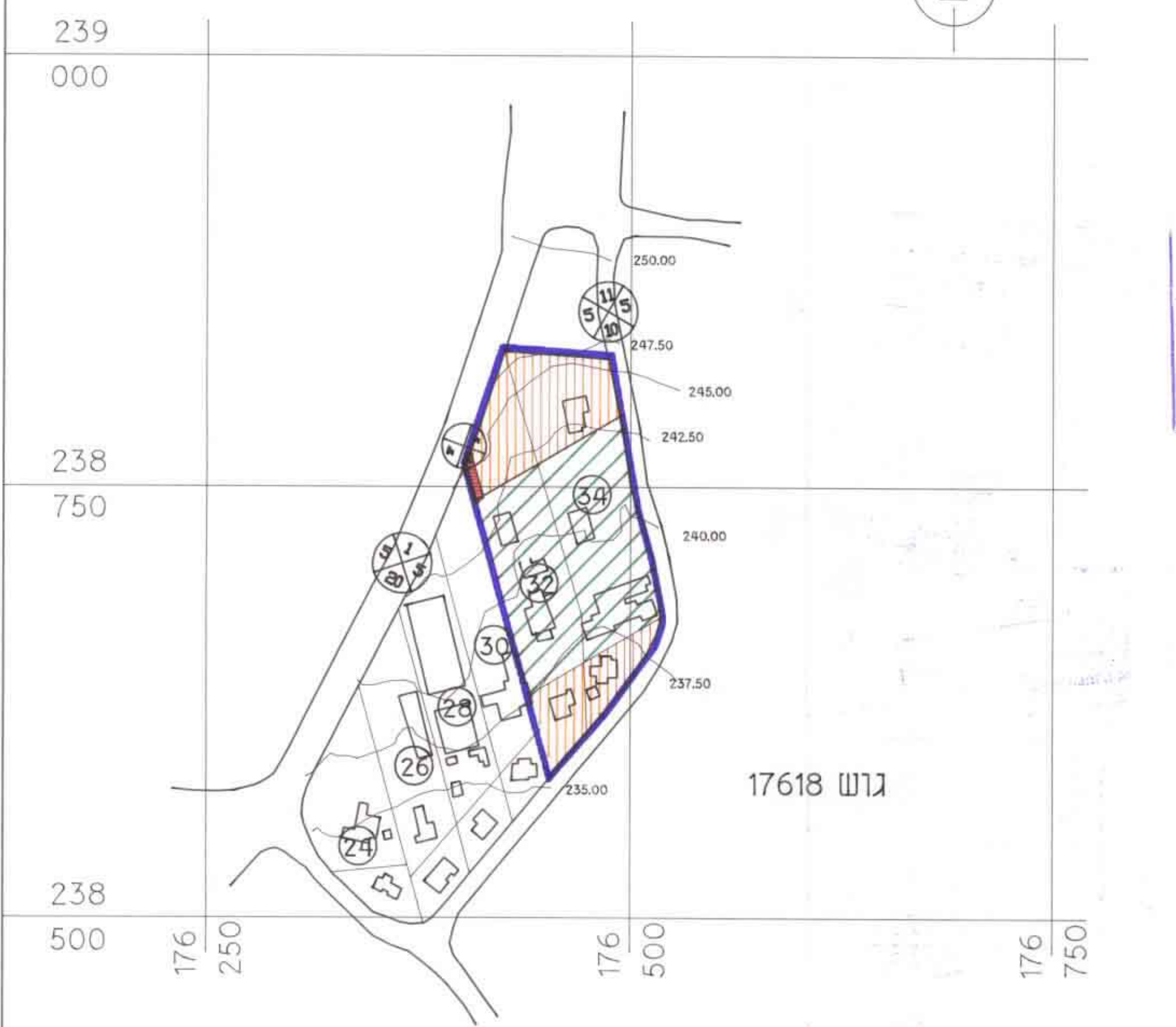
הודעה על הפקדת תכנית מס. 7693
 מורסמה בילקוט הפרסומים מס. 4600 מיום 28.11.92

משרד הפנים מחוז הצפון
 חוק התכנון והבניה תשכ"ח-1965
אישור הבניה מס. 7693
 הועדה המחוזית לתכנון ולבניה החליטה ביום 10.2.93 לאשר את התכנית.
 סגן מנכ"ל מחוז

הודעה על אישור תכנית מס. 7693
 מורסמה בילקוט הפרסומים מס. 4170 מיום 2.12.93

גוש 17618

מצב קיים
 ק.מ. 1:2500



גוש 17618

מצב מוצע
 ק.מ. 1:2500

מרחב תכנון מקומי : יזרעאלים
מחוז : הצפון
נפה : יזרעאל
שם התכנית : תכנית מפורטת מס' ג-7693-
מושג ציפויי
שינוי יעד למגורים
שינוי לתכנית מפורטת מס' ג-2469 (המחוקקת)

ק.מ. 1 : 2500
 גוש : 17618
 חלקה : 1
 מגרשים : 32, 34

בעל הקרקע מנהל מקרקעי ישראל
מגיש התכנית: ישראל ספולו, ציפויי
מחבר : ד. רוהטין, משרד תכנון מושג יעד

רפוז שטחים ושימושים

יעוד השטח	שטח בדונם	אחוז מסה"כ
איזור מגורים סוג א'	7.0 ד'	39.1
איזור משקים חקלאיים	10.7 ד'	59.8
דרך מוצעת	0.2 ד'	1.1
סה"כ	17.9 ד'	100.0%

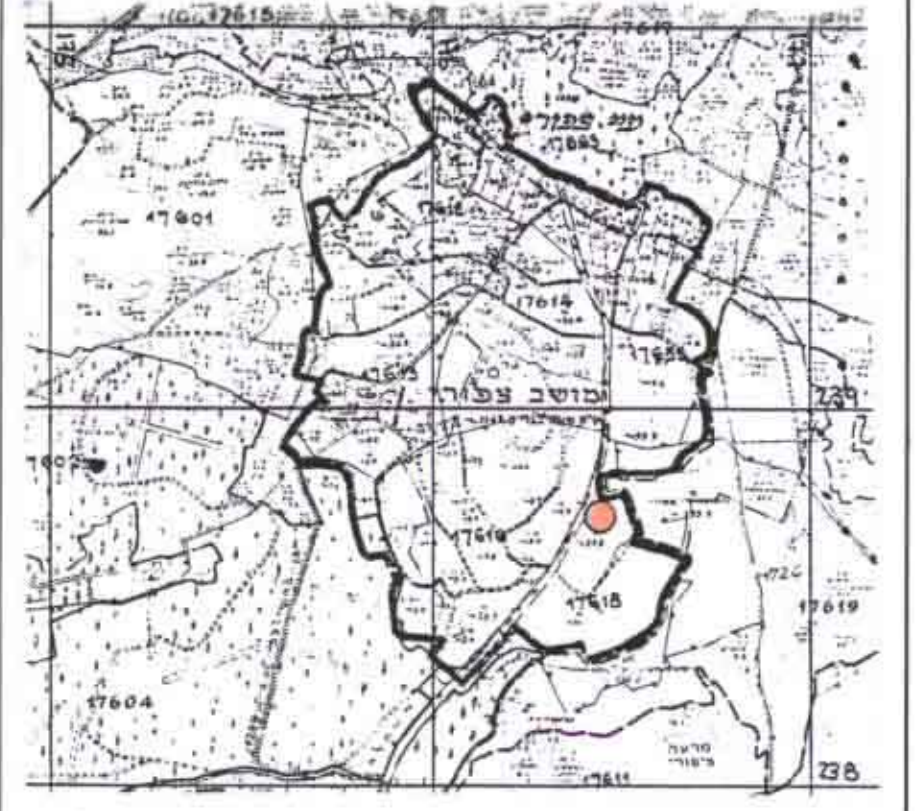
מקרא גורמים וסימנים

- איזור מגורים א'
- איזור משקים חקלאיים
- דרך מוצעת
- מספר הדרך
- קו בנין מינימאלי
- רוחב הדרך
- גבול חלקה ומספר החלקה
- גבול גוש
- גבול מגרש ומספר המגרש
- גבול התכנית

מחזור מס'	תאריך	נושא
1	18.2.92	לאישור מגיש התכנית
2	3.3.92	לועדה מקומית יזרעאלים
3	24.8.92	תכנית להפקדה

תתימנות ואישורים

משרד תכנון
 נגיש יעד בע"מ
 ס. 02215, טל. 04-6000000



ח"ש 20.000 ק.מ. 1:20,000