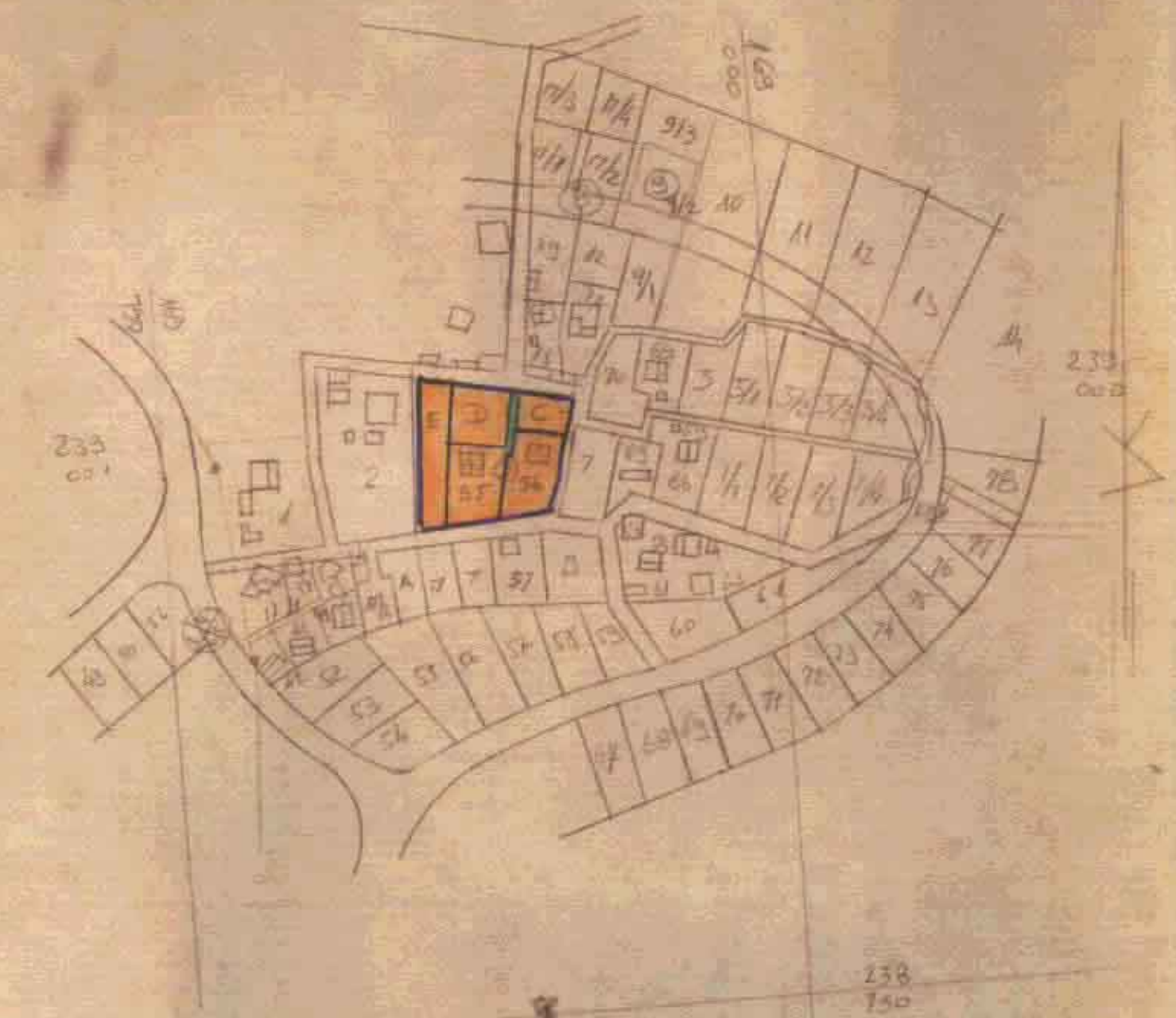
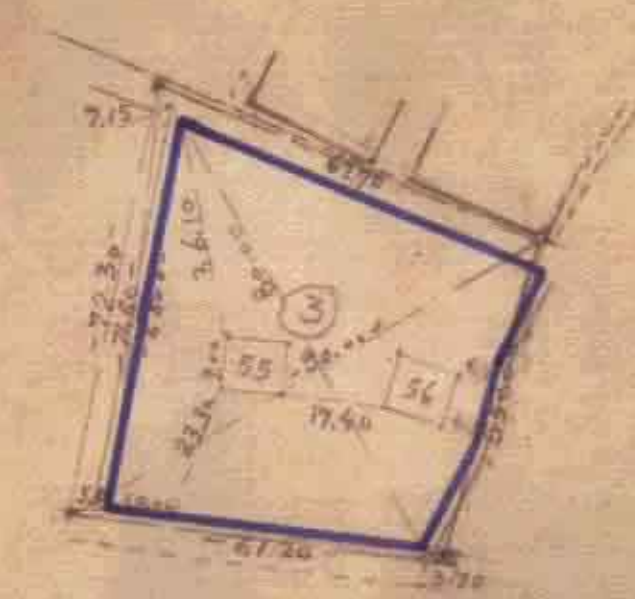
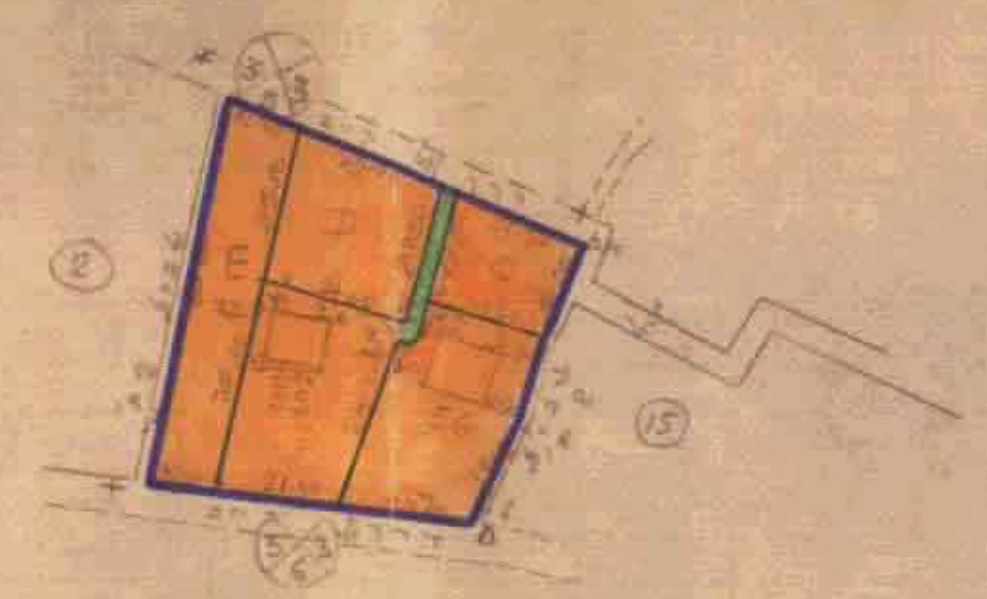


טבלת שטחים

חלקה	גוש	שטח מ ²	בעל הקרקע	חתימת בעל הקרקע
C	17581	378.00	אחמד ג'מעה	محمد جمعه
D	"	603.00	אחמד חאלד	احمد خالد
E	"	759.00	אחמד עבדאללה	احمد عبداللہ
55	"	756.00	יוסף אחמד	يوسف احمد
56	"	756.00	גאזי אחמד	غازي احمد
דרכים	"	81.00	אחמד גאזי	احمد غازي
חלקה 3	"	3283.00		



תכנית חלקה 3 המצב הקיים 1:1250

תכנית חלקה 3 המצב המוצע 1:1250

מחוז הצפון

הרשות המקומית לתכנון ולבניה

מרחב תכנון מקומי מחוזי

תכנית מסודרת מס' 2813 בגוש 17581 חלקה 3

שטח התכנית 3283 מ²

הכפר: חג' גרה

הירדנים: אחמד גאזי

בעל הקרקע: אחמד גאזי

שורך התכנית: כהן סלמן

קטען מרכיב 60

חתימת היוזם
כהן סלמן
מנהל תכנון
תאריך: 28/13

מסדר הבונים
חוק התכנון והבניה תשכ"ה-1965
מחה: 28/13
מרחב תכנון מקומי
תכנית מס' 2813
הועדה המחוזית בשיבתה ה-4
מיום 9/2/13 החליטה לתת תוקן
לחכמת הנוסחה לעיל.
מנהל כללי: יושב ראש ועדה

מסדר הפנים
חוק התכנון והבניה תשכ"ה-1965
מחה: 28/13
מרחב תכנון מקומי
תכנית מס' 2813
הועדה המחוזית בשיבתה ה-4
מיום 9/2/13 החליטה לתת תוקן
לחכמת הנוסחה לעיל.
מנהל כללי: יושב ראש ועדה

- גבול התכנית
- דרך מוצעת
- שטח מוצע
- אזור אגודים

תכנית מס' 2813
הועדה לתכנון ולבניה
מס' 2813/13

מספר הדרך
אגודת צדדי
רוחב הדרך