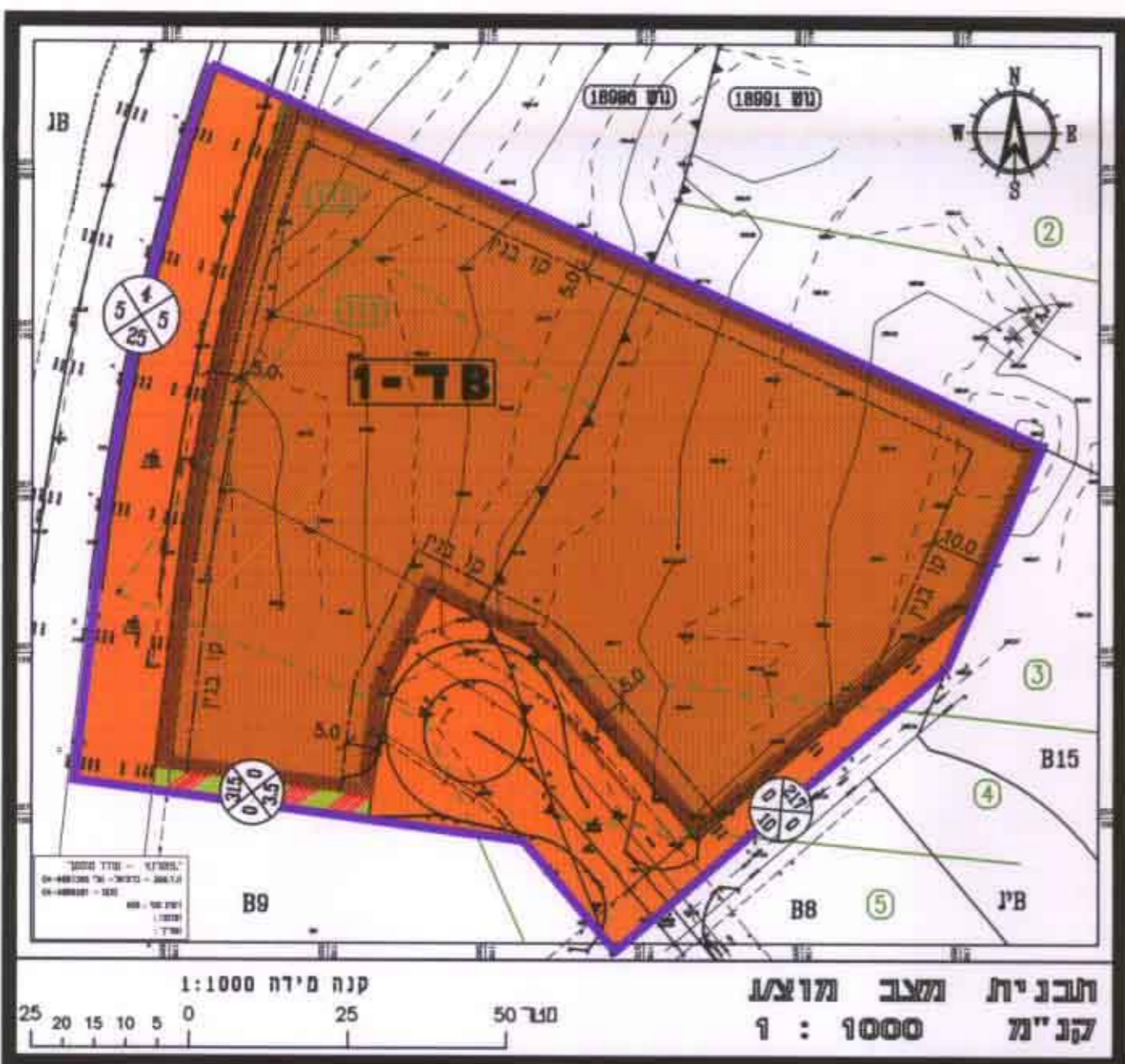
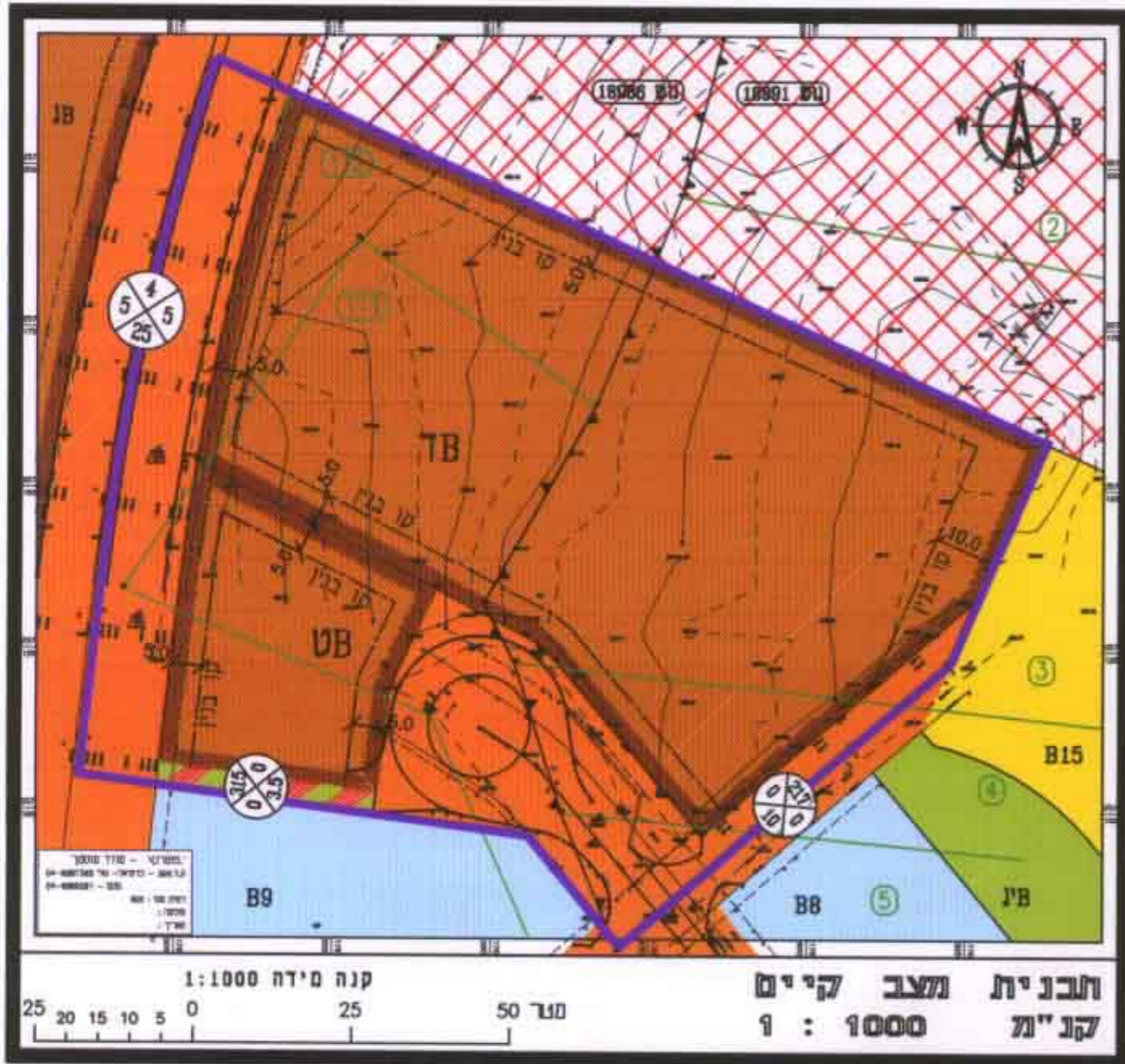
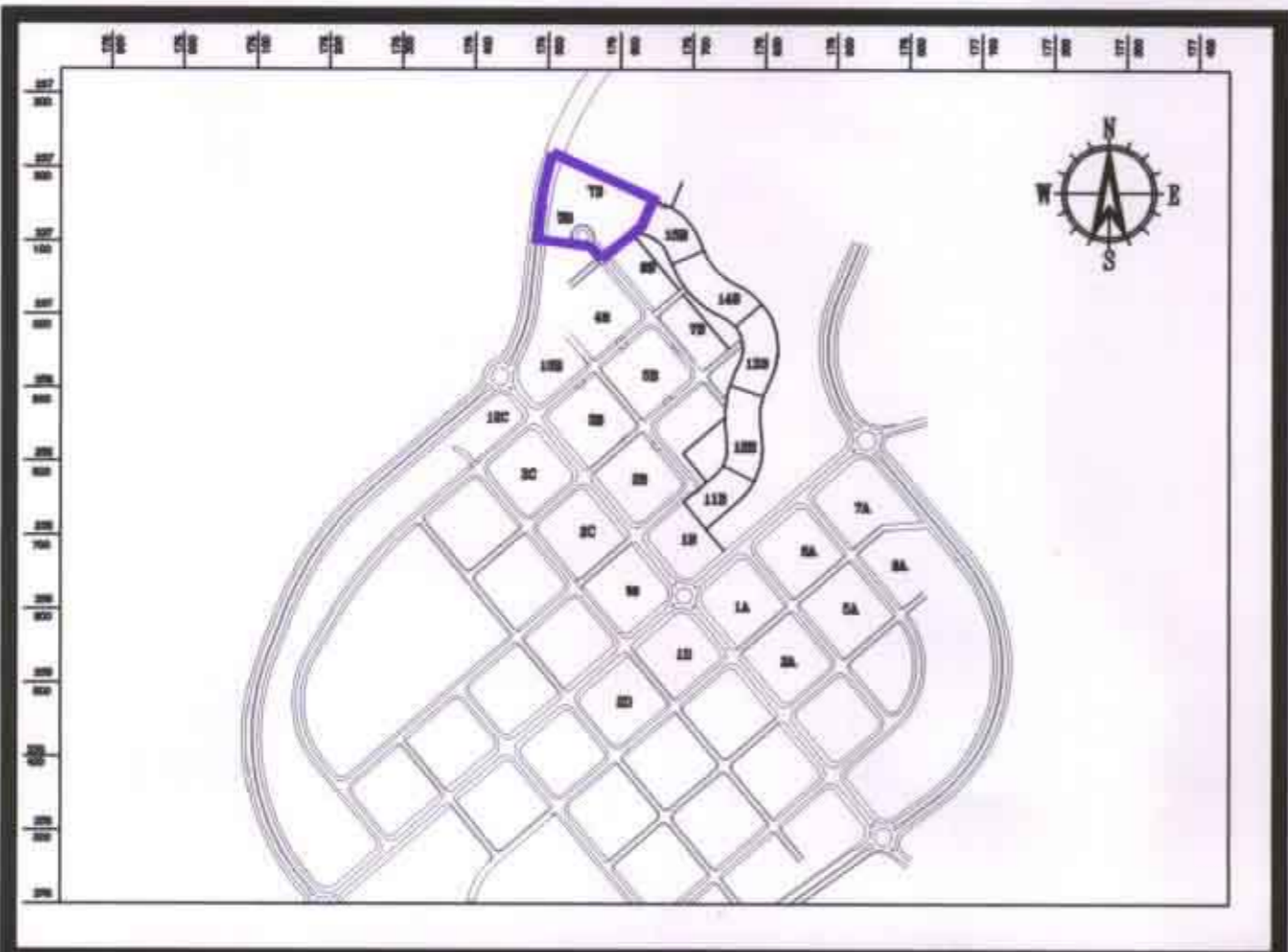


ג.מ.י כרמית/מק"מ/מ"מ כרמית ברזל ג



תרשים הטביבה ק"מ 10,000 : 1



מרחב תכנון מקומי : כרמית ל

תכנית מפורטת מס' מה/בר/15/17 הנקראת

איחוד מגרשים בי"ם יסודי רמת-דבין

שינוי לתכנית מפורטת ג/במ/15/17 שבתוקף

מחוז : הצפון
נפה : מכון
עיר : כרמית

ועדה מקומית כרמית
הפקדת תכנית מס
תעודת המסמכים
נישיבה מס' 6/97
יום 21.11.97

שטח התכנית	12.390 דונם
גוש	18991
ח. חלקה	3, 4, 5, 111, 112

מקרא :

- גבול תכנית
- גבול תכניות בתוקף
- קו גבול גוש
- גבול חלקה ומספר חלקה קיימת
- גבול חלקה לביטול
- מספר מגרש מוצע
- מגורים ב'
- מגורים ג'
- שטח למבני ציבור
- שטח ציבורי פתוח
- שטח משולב מסחר מבני-ציבור ומגורים
- דרך קיימת או מאושרת
- דרך להולכי רגל
- קו בנין
- מספר הדרך
- קווי בנייה
- רוחב הדרך

טבלת שטחים

סוג		קיים		יגד השטח
%	שטח ב' ד'	%	שטח ב' ד'	
73.85	9.150	62.47	7.740	שטח למבני ציבור - בי"ם יסודי (1-7B) (1-7B)
0.00	---	11.38	1.410	שטח למבני ציבור - מחקני תקשורת- "בזקי (1-7B)
25.18	3.120	25.18	3.120	דרך קיימת או מאושרת
0.97	0.120	0.97	0.120	דרך להולכי רגל
100.00	12.390 ד'	100.00	12.390 ד'	סה"כ

בעל הקרקע :
עיריית כרמית
שד' נשיא ישראל 11, כרמית
טל: 04-9987961, פקס: 04-9581702

מחבר התכנית :
דניאל כהנא - אדריכל
ישוב קהילתי מנוף ד.ג. משגב, 20184
טל: 04-9998623

תאריך עדכון :
21 - 12 - 1997

חתימות ואישורים

דניאל כהנא-אדריכל
מושב מנוף משגב 20184
טל. 04-9998623