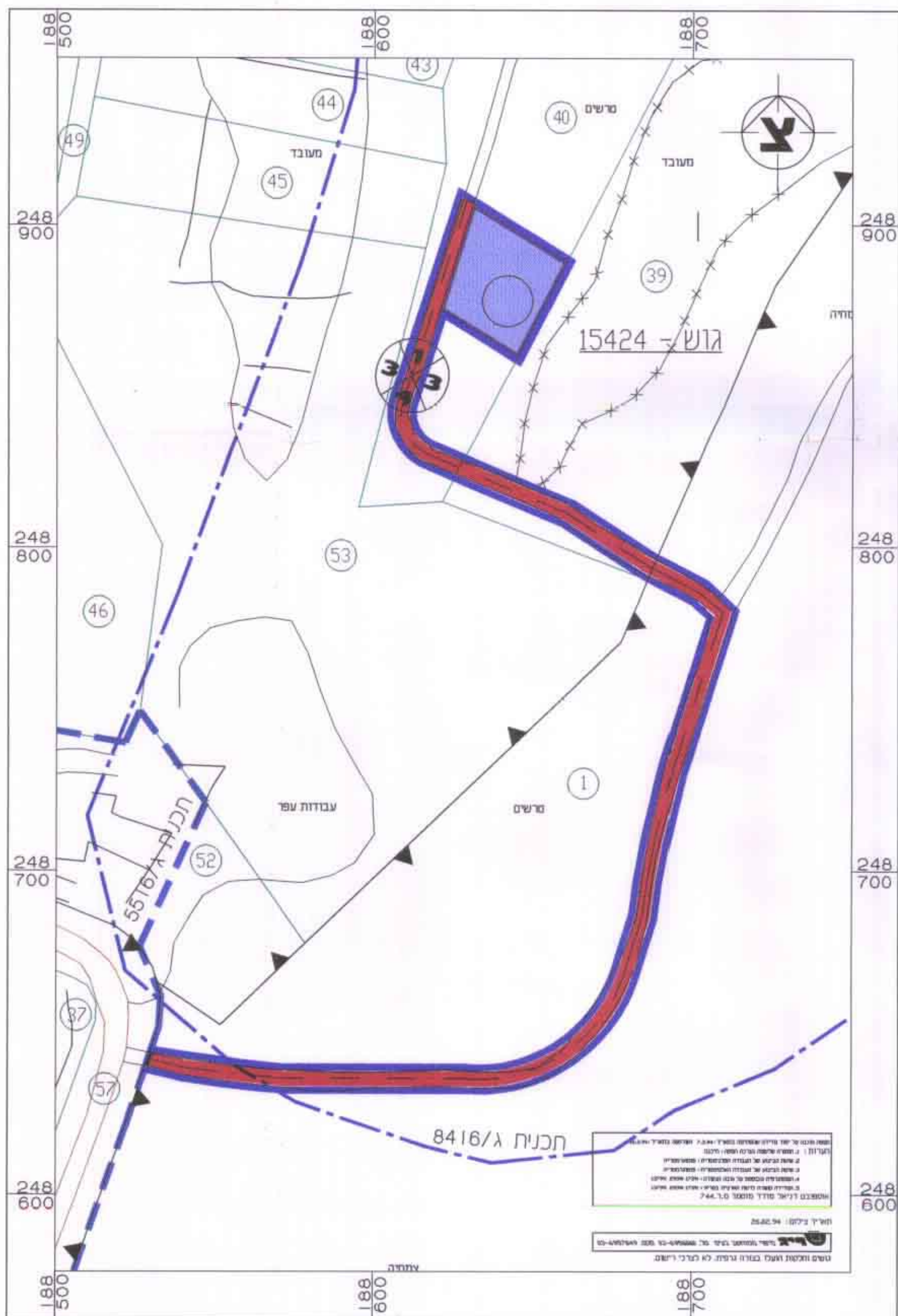


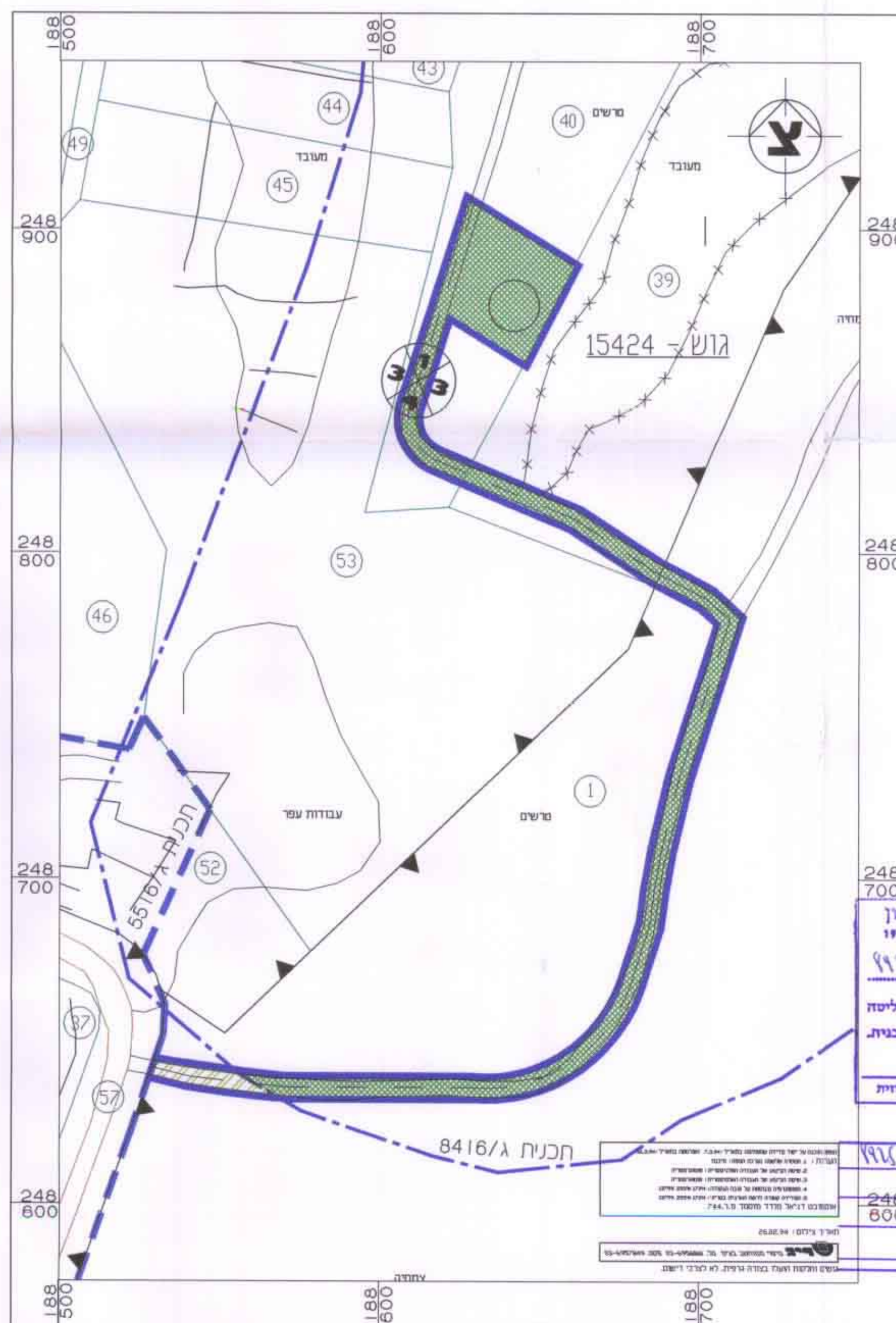
תרשים סביבה ק.ת. 1 : 20,000



מקרא:
 חוחם שיטוט מ.מ. עירובן
 שמורת טבע מוצעת
 מיקום החכנית
 מאגר צדמון
 דרך קיימת
 דרך מוצעת
 גבול ומספר גוש
 15424



מצב מוצע ק.ת. 1 : 1,250



מצב קיים ק.ת. 1 : 1,250

משרד הפנים מחוז הצפון
 תפקיד התכנון והבניה תשפ"ב - 1945
8925 הפקודת חכנית מס.
 חזרה הפורמלית לתכנון לבניה החליטה
 ביום 15.11.95 לתקן את החכנית.
 יו"ר ועדה המחוזית

בריכת מים - עילבון
 מרחב תכנון מקומי גליל מזרחי
 מחוז :
 האצפון :
 טבריה :

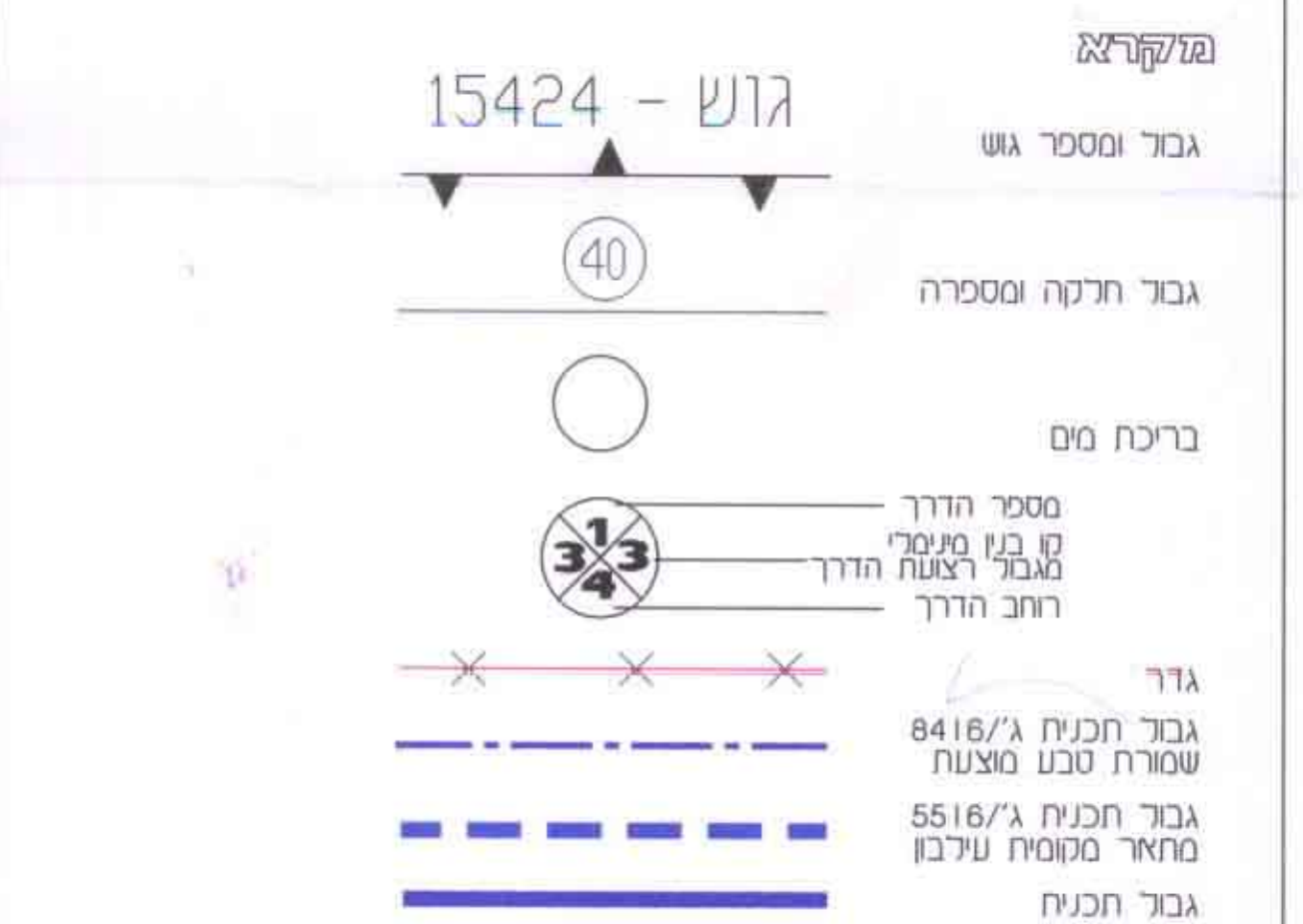
8925 חזרה על הפקודת חכנית מס.
 מרחב תכנון המקומי מס.
 מס.
8925 חזרה על הפקודת חכנית מס.
 ביום :
 ביום :
 ביום :

תכנית מפורטת מס' ג' / 8925
 קו"מ 1 : 1,250
 שטח התכנית 1.00 דונם
 חלק גוש: 15424, חלקי חלקות: 39,40
 חלק גוש: 15423, חלק חלקה 1

בעל הקרקע : מנהל מרקעי ישראל - מחוז צפון
 קריית הממשלה נצרת עילית
 טל: 06-558210, פקס: 06-560521
 ואחרים
 מוגש התכנית: מועצה מקומית עילבון
 ת.ד. 1 עילבון 16972
 טל: 06-786407, פקס: 06-785550
 מתכנן : דורון רוהפין -
 יעד אדריכלים
 ומתכנני ערים בע"מ
 מושב יעד, 20155
 טל: 04-9909215, פקס: 04-9909990

מקרא והישוב שטחים

יחיד השטח	מקרא	קיים	מוצע
מחוק הנדסי (בשמורת טבע מוצעת)		שטח בדונם שטח ב-1	שטח בדונם שטח ב-1
דרך מוצעת		—	30.58
שמורת טבע מוצעת		—	69.42
שטח חקראי		95.0	3.11
סה"כ		5.0	0.16
		100.00	3.27



משרד הפנים מחוז הצפון
 תפקיד התכנון והבניה תשפ"ב - 1945
8925 אישור חכנית מס.
 חזרה הפורמלית לתכנון לבניה החליטה
 ביום 15.11.95 לתקן את החכנית.
 סמכ"ל לתכנון יו"ר ועדה המחוזית

מס'	תאריך	שטח
1	9.5.95	לאישור המועצה המקומית עילבון
2	16.5.95	נדיון בוועדה המקומית
3	27.7.95	נדיון בוועדה המחוזית
4	26.8.97	להפקדה

חזרה על אישור חכנית מס.
 פורסמה בעיתון
 ביום :
 ביום :
 ובציון מקומי

חתימות
 יעד אדריכלים ומתכנני ערים ונוף בע"מ
 11.9.97
 1997 - 6012\POOL