

מחוז הצפון מרחב תכנון מקומי צפת

תכנית מק/צפ 14 - שינוי לתכנית ג/4285 צפת
הגדלת מספר יחידות דיור מיחידת מגורים אחת
לשתי יחידות במגרש ללא שינוי אחוזי הבניה המותרים.
(בסמכות הועדה המקומית)

- מחוז : צפת
- נפה : צפת
- המקום : הר כנען
- גוש : 13531
- מגרש : 97
- שטח התכנית : 0.735 דונם
- קנה מידה : 1:250, 1:1250
- יזמי התכנית ובעלי הקרקע : וינסראוב אברהם ששת הימים 1 נתניה 42481
טלפון : 09-8332139
- תל צוד תהל מגרשי בנים חבצלת הערון
טלפון : 09-8663088
- עורך התכנית : אדריכל וינסראוב דן ששת הימים 23 נתניה 42296
טלפון : 09-8622614
פקס : 09-8628755
נייד : 050-348891



עבודת המאמץ
ראש חטיבת צפת

טבלת שימושי קרקע ואחוזים :

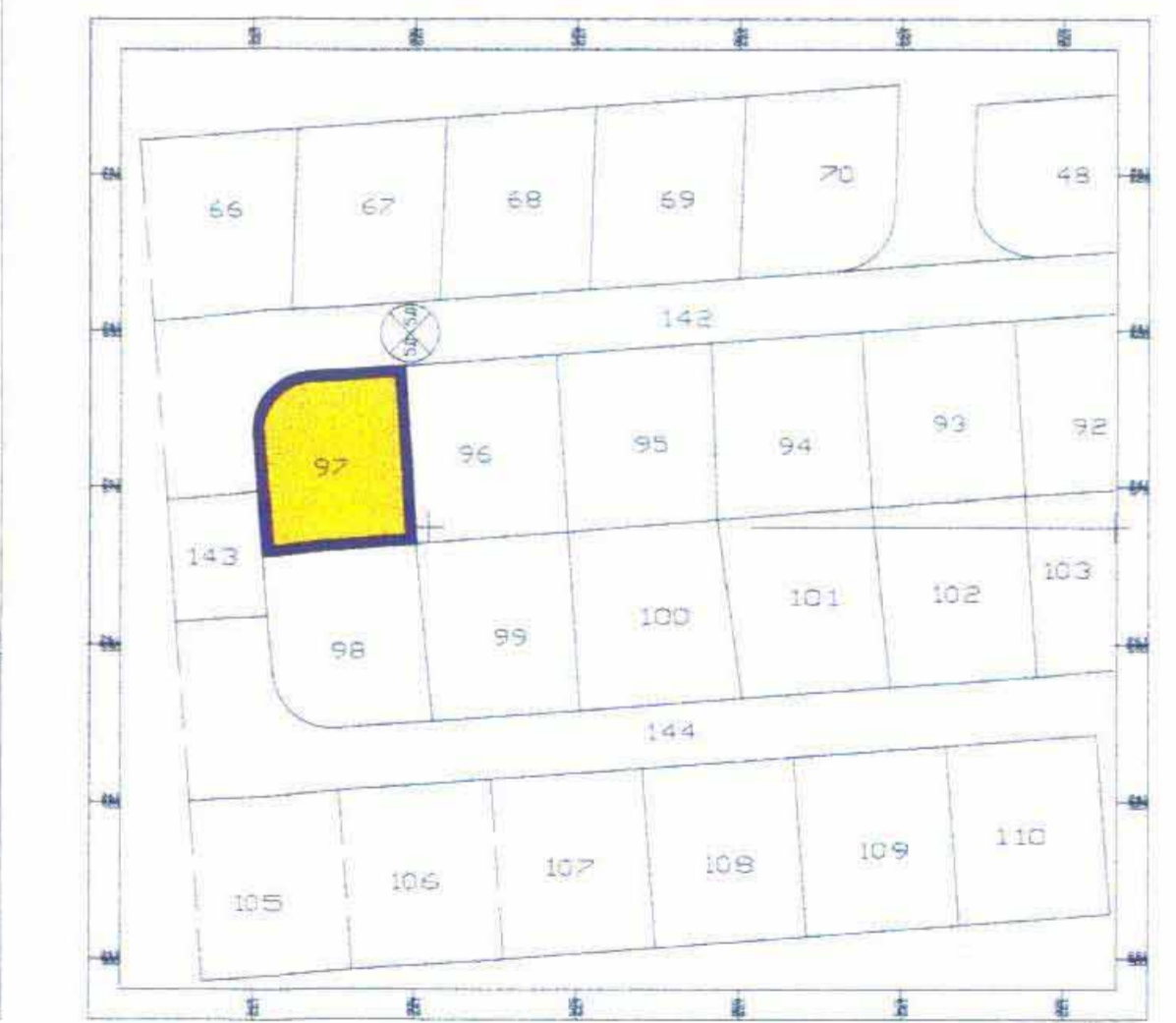
מצב מוצע		מצב קיים	
אחוזים	דונם	אחוזים	דונם
100%	0.735	100%	0.735
100%	0.735	100%	0.735

- אזור מגורים 'א' (קיים)
- אזור מגורים 'א' (מוצע)

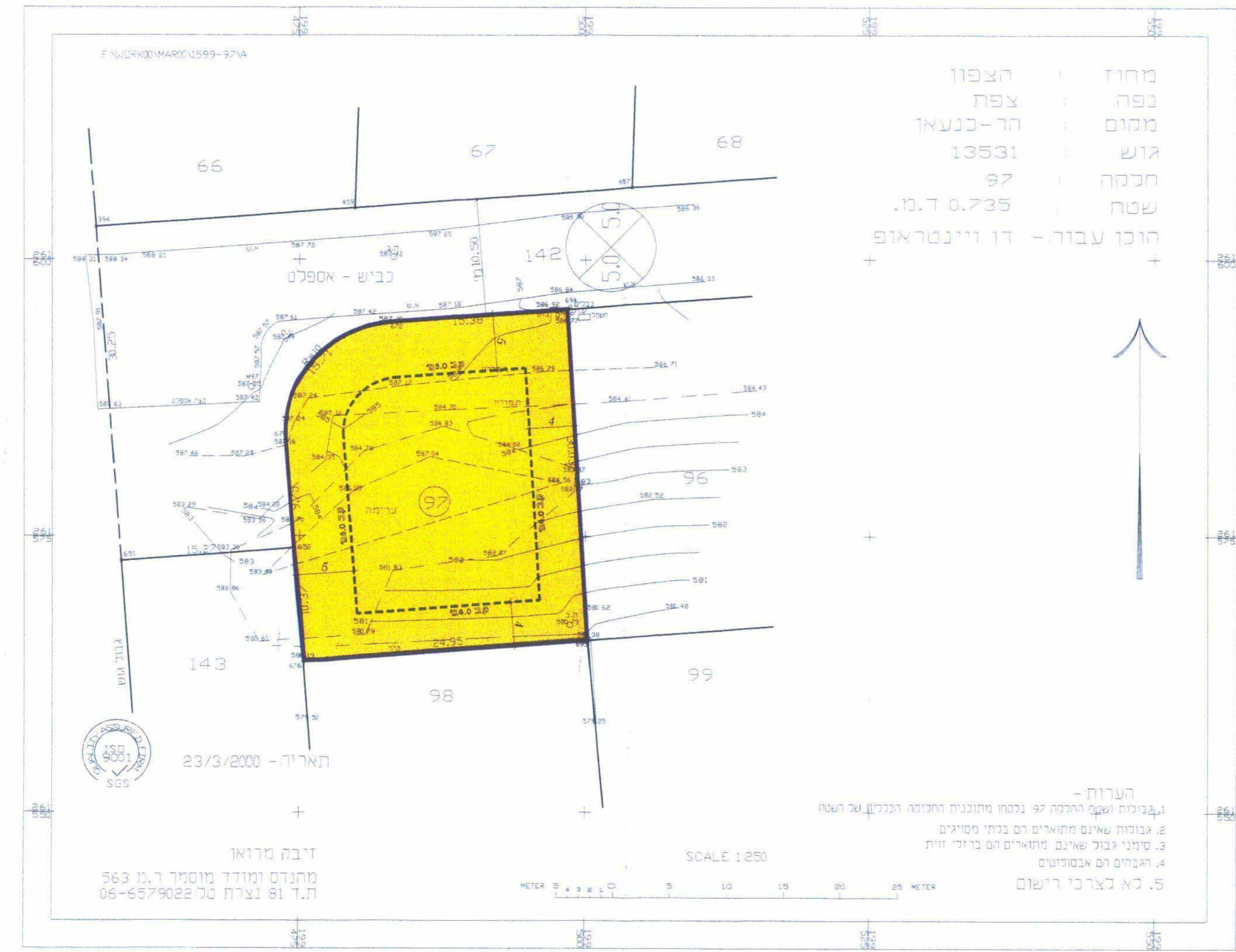


חתימות :

- סקרא :**
- גבול התכנית
 - גבול חלקה קיימת ומספרה
 - גבול גוש
 - אזור מגורים 'א' (קיים)
 - אזור מגורים 'א' (מוצע)
 - קו בנין מינימלי
 - מספר דרך
 - קו בנין מינימלי
 - רוחב הדרך
 - תאריך : 11-02-2001

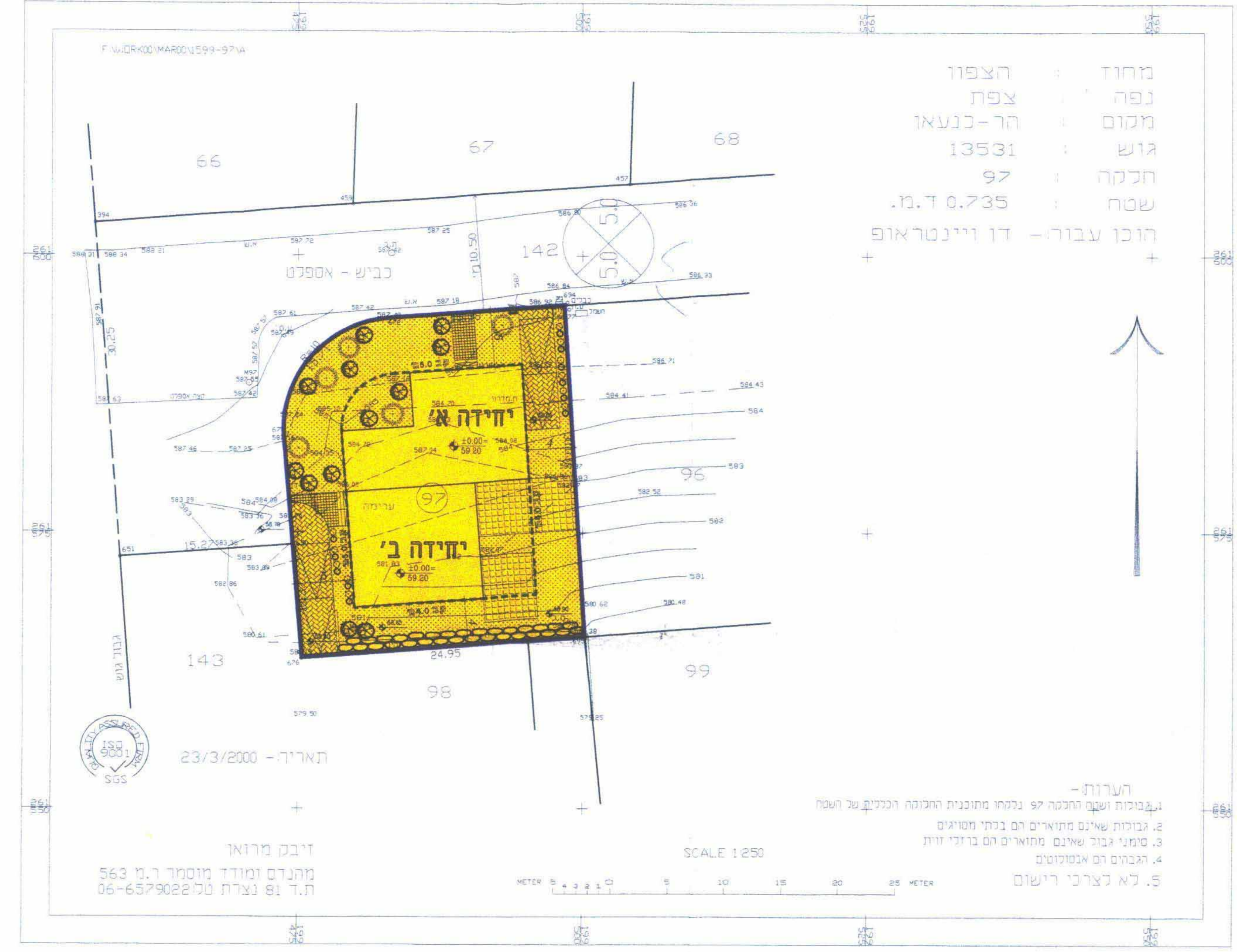


תרשים סביבה קנ"מ 1 : 1250



- מחוז : הצפון
נפה : צפת
מקום : הר-כנעאן
גוש : 13531
חלקה : 97
שטח : 0.735 ד.מ.
הוכן עבור - דן וינסראוב
- הערות -
1. גבולות ושטח התכנית 97 נבדלו מתוכנית התכנון הכללי של השטח.
2. גבולות שאינם מתוארים הם בכתי מסויגים.
3. סימני גבול שאינם מתוארים הם ברוזי זווית.
4. הגבולות הם אבסולוטים.
5. לא לצרכי רישום.
- זיבק מרואן
מהנדס ומודד מוסמך ר.מ. 563
ת.ד. 81 נצרת טל. 06-6579022

תכנית מצב קיים קנ"מ 1 : 250



- מחוז : הצפון
נפה : צפת
מקום : הר-כנעאן
גוש : 13531
חלקה : 97
שטח : 0.735 ד.מ.
הוכן עבור - דן וינסראוב
- הערות -
1. גבולות ושטח התכנית 97 נבדלו מתוכנית התכנון הכללי של השטח.
2. גבולות שאינם מתוארים הם בכתי מסויגים.
3. סימני גבול שאינם מתוארים הם ברוזי זווית.
4. הגבולות הם אבסולוטים.
5. לא לצרכי רישום.
- זיבק מרואן
מהנדס ומודד מוסמך ר.מ. 563
ת.ד. 81 נצרת טל. 06-6579022

תכנית מצב מוצע קנ"מ 1 : 250