

מחוז הצפון ת"י 9658/2 אר"י 636/6
 11.8.2007

מרחב תכנון מקומי - גבעות אלונים
 תחום שיפוט מוניציפלי - מועצה מקומית אעבלין

תכנית מס' ג 9658/ - שינוי יעוד משטח מבני ציבור
 לאזור מגורים

שינוי לתכנית מתאר מקומית מס' ג 984 - אעבלין

גוש : שטח בנוי
 נפת : עכו
 שטח : 5.079 דונם

יוזם התכנית : מועצה מקומית אעבלין

עורך התכנית : יעקוב עמאד - מהנדס ומודד מוסמך
 טל-פקס 04-503017

בעלי הקרקע : פרטיים

חתימת היוזם

גיאורג יעקב
 מהנדס אר"י
 ומודד מוסמך

חתימת העורך :

תאריך

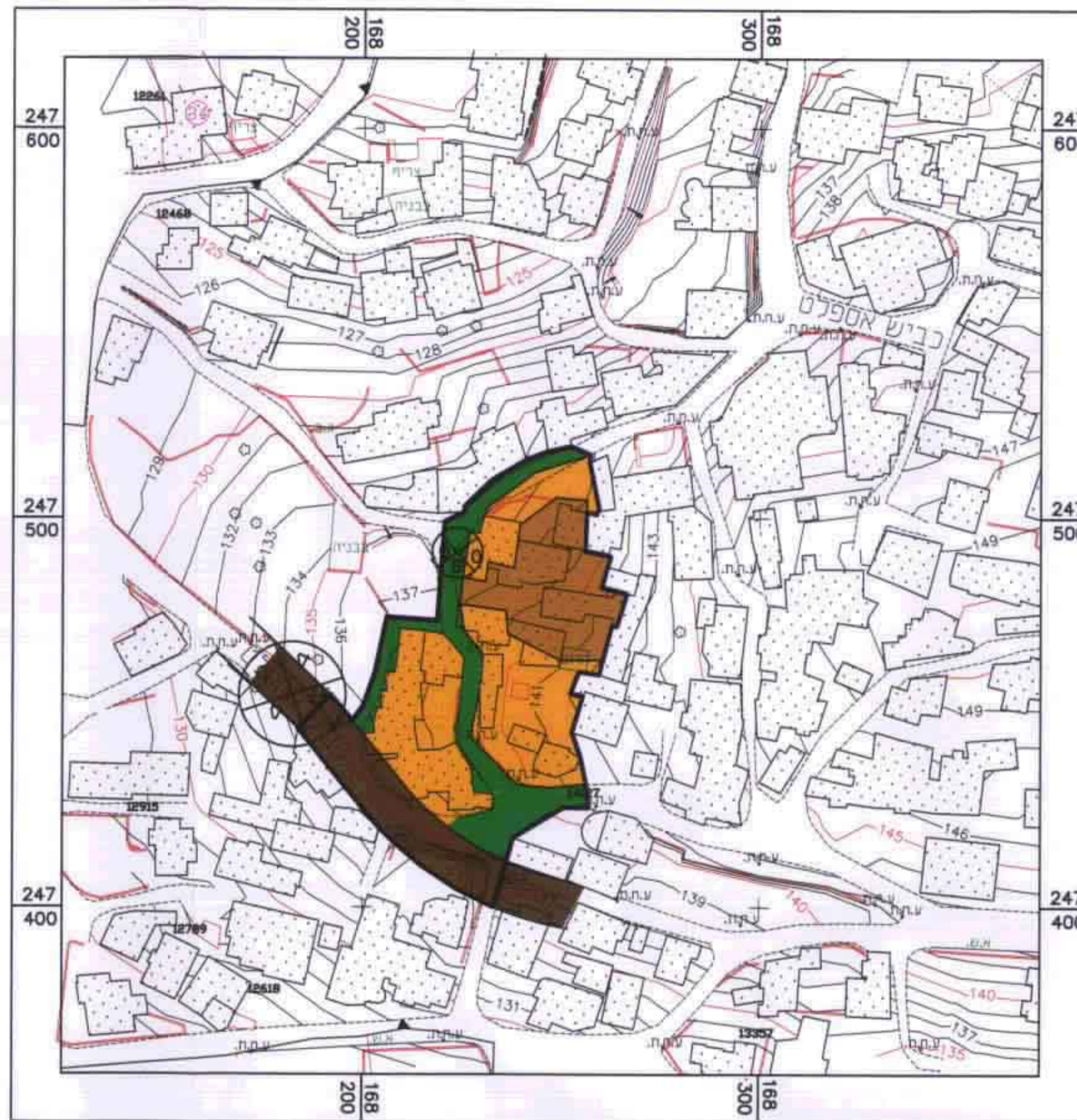
גיאורג יעקב
 מהנדס אר"י
 ומודד מוסמך

חותמות

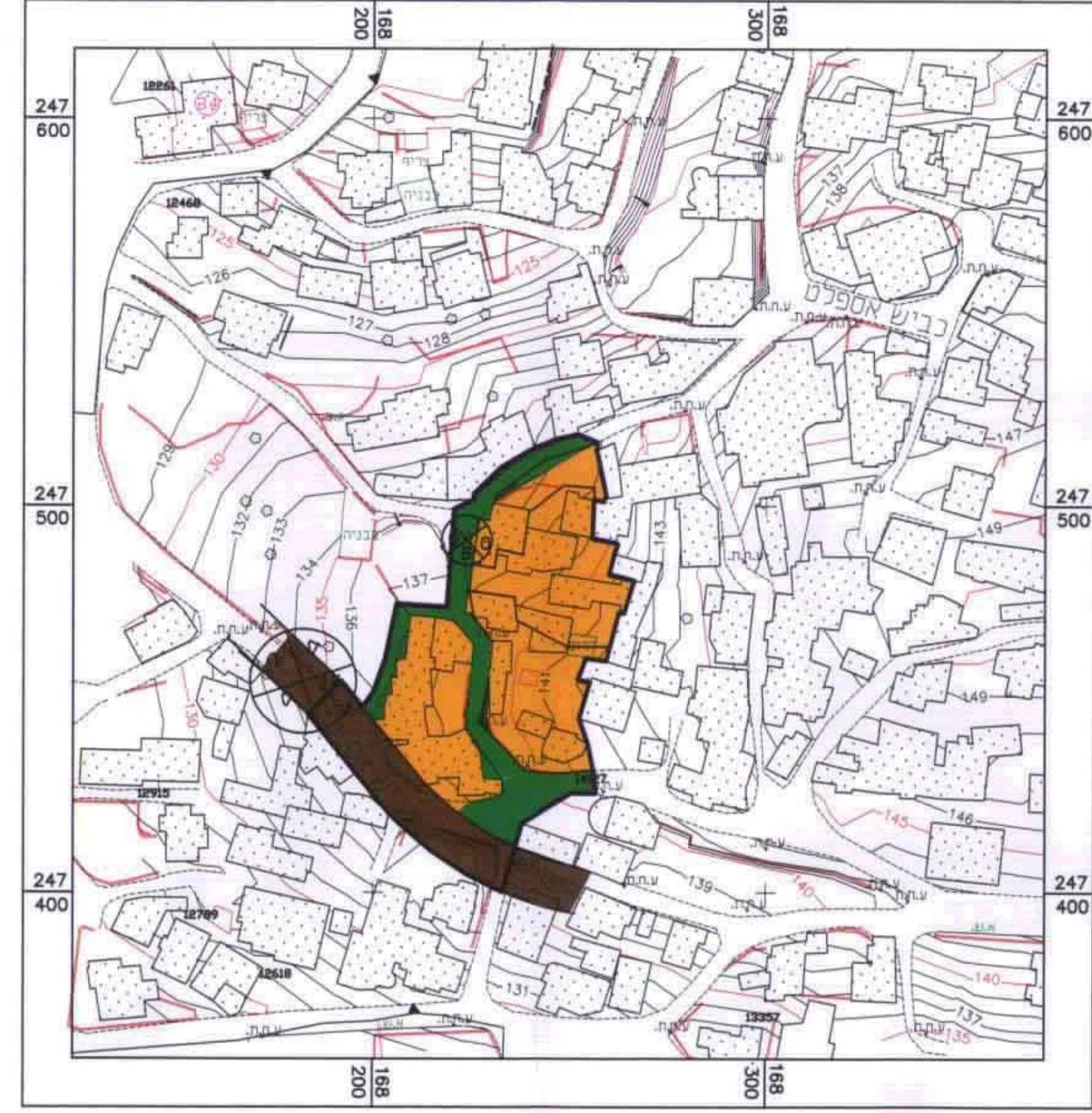
מקרא :

-  גבול התכנית.....
-  גבול תכנית מתאר מס' ג/984
-  דרך קיימת ואו מאושרת.....
-  שטח ציבורי פתוח.....
-  אזור מגורים ב.....
-  שטח לבניני ציבור.....
-  גבול חלקה.....
-  מס' חלקה.....
-  קו גובה.....
-  גבול גוש.....
-  מס' דרך.....
-  קו בנין.....
-  רוחב הדרך.....

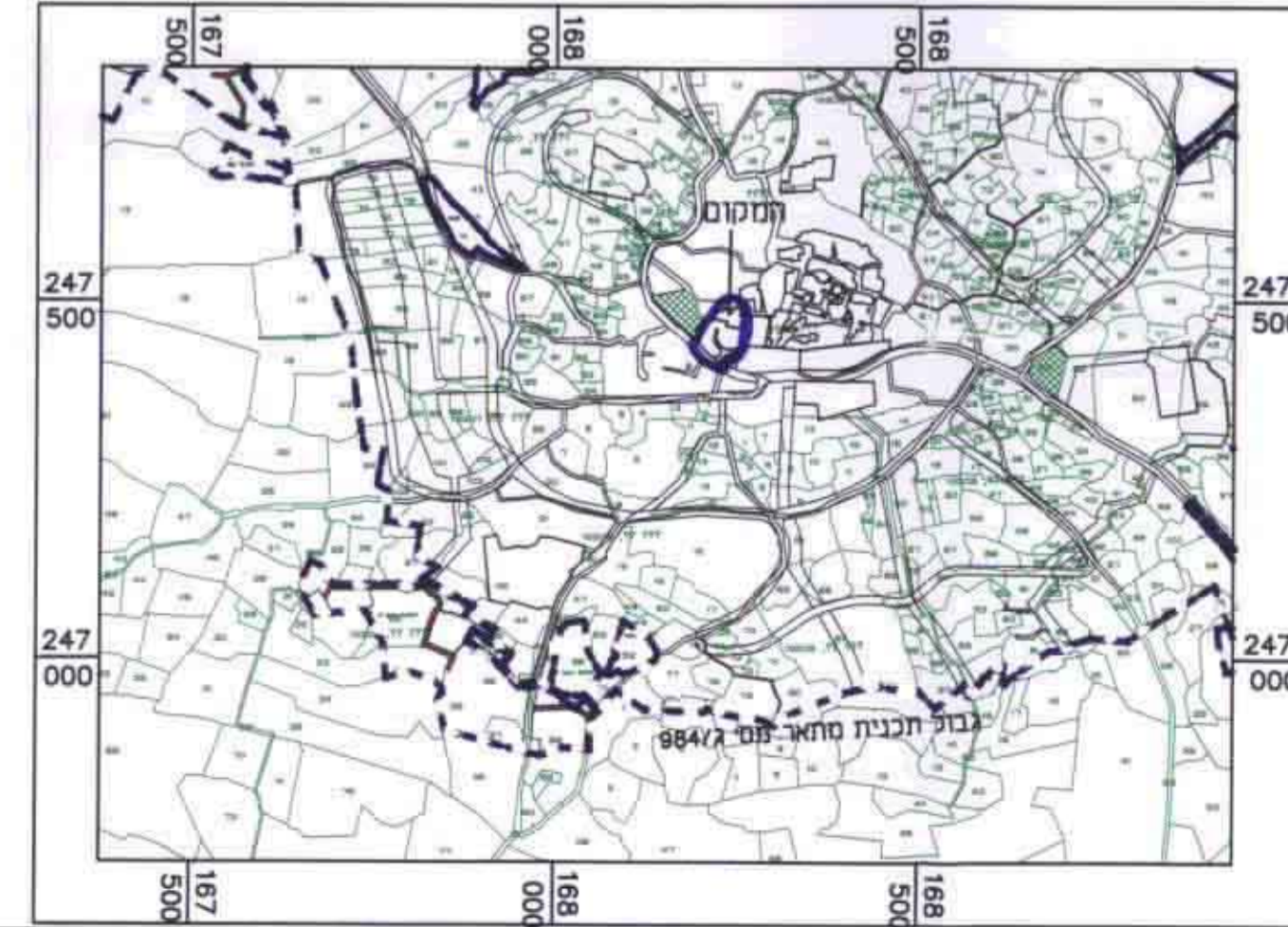
מצב קיים קנ"מ 1:1250



מצב מוצע קנ"מ 1:1250



תרשים סביבה קנ"מ 1:10000



טבלת האזורים והשטחים

מצב מוצע			מצב קיים		
אחוז השטח %	השטח בדונם-מ'	שטח	אחוז השטח %	השטח בדונם-מ'	שטח
22.1	1.121	שטח ציבורי פתוח	20.7	1.053	שטח ציבורי פתוח
62.6	3.178	שטח מגורים ב	44.6	2.263	שטח מגורים ב
0.00	0.00	שטח לבניני ציבור	19.4	0.983	שטח לבניני ציבור
15.3	0.780	דרך קיימת	15.3	0.780	דרך קיימת
100	5.079	סה"כ	100	5.079	סה"כ

התכנית ערוכה על רקע מדידה בתאריך..... חתימה.....

ובהסתמך על צילום אויר המאושר ע"י מודד מוסמך

משרד הפנים מחוז הצפון
 חוק התכנון והבניה תשכ"ה 1965
 אישור תכנית מס' 9658
 חוקעה והתקנות לתכנון ובניה חלופית
 כיום 3.7.00 לאשר את התכנית
 גיאורג יעקב

חוקעה על אישור תכנית מס' 9658
 מוסמך בלוקוס המוסמך גיאורג יעקב
 כיום 24.07