

מחוז הצפון  
 ת.ת. 2213/כ.מ. - 1854  
 2-27

**מרחב תכנון מקומי הגליל המרכזי**

**תשריט מצורף לתכנית מס : 2.213**

**תכנית מתאר כפר אל מחר**

חוק תכנון והכנה משנת-1965.  
 מס. 2213/כ.מ. - 1854  
 תכנית מתאר מקומית  
 תחום תכנון: 1854  
 ק.ת. : 1250  
 שטח התכנית : 1100 ד'


























תכנית מתאר מקומית  
 מס. 2213/כ.מ. - 1854  
 תחום תכנון: 1854  
 ק.ת. : 1250  
 שטח התכנית : 1100 ד'

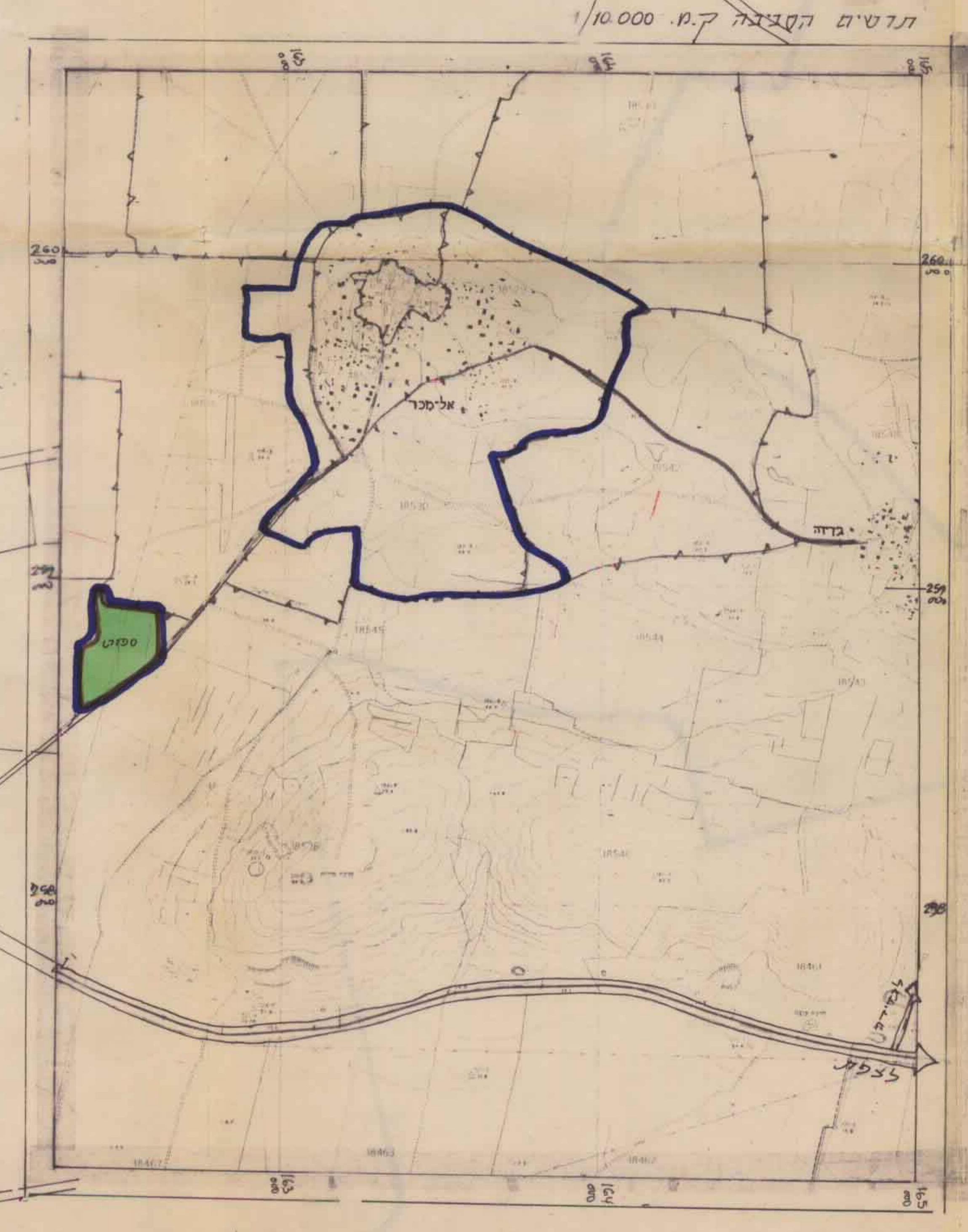
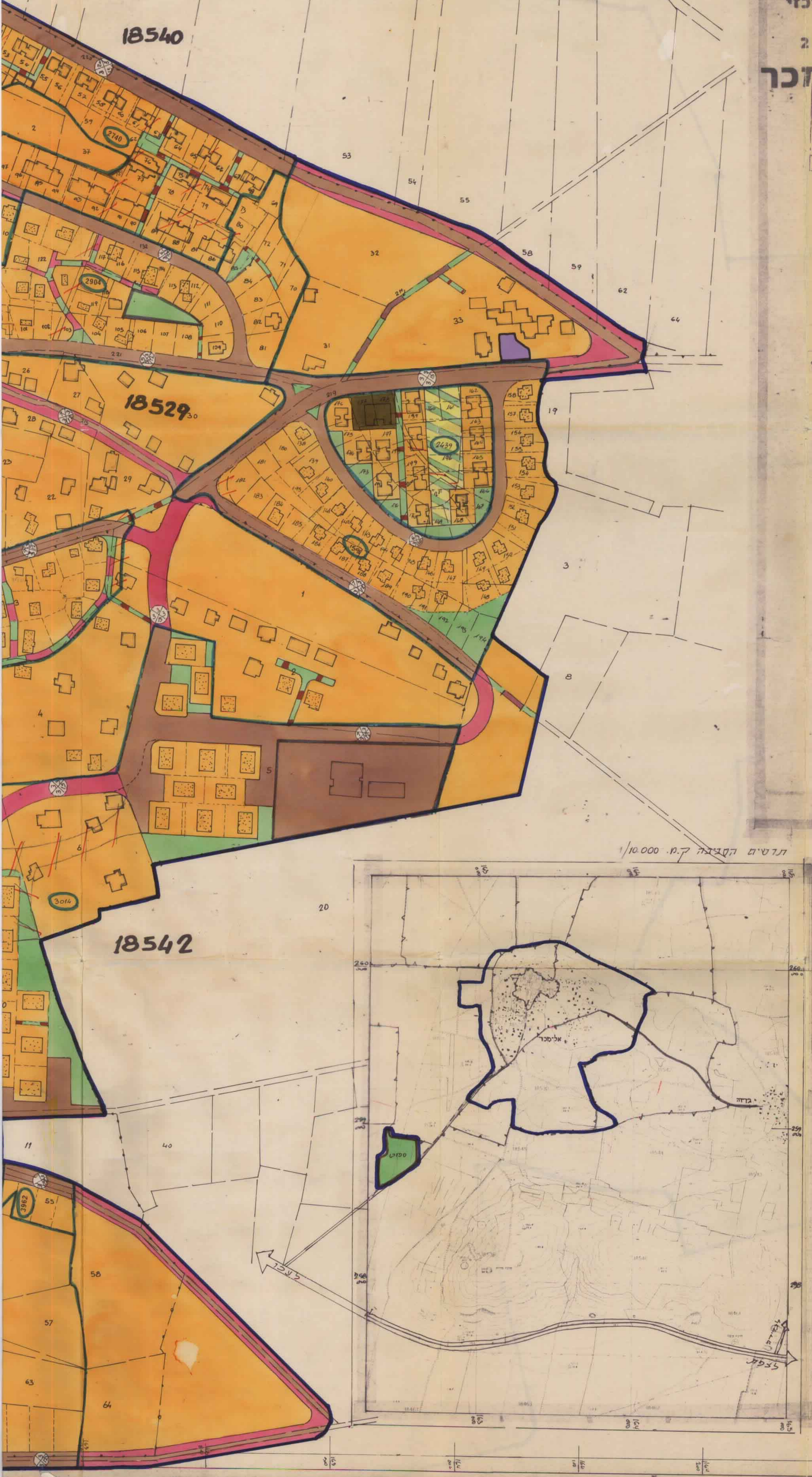
**בעל הקרקע : מינהל מקרקעי ישראל ואחרים**  
**יחם התכנית : המועצה המקומית כפר אל מחר**

תכנית מתאר מקומית  
 מס. 2213/כ.מ. - 1854  
 תחום תכנון: 1854  
 ק.ת. : 1250  
 שטח התכנית : 1100 ד'

תכנית מתאר מקומית  
 מס. 2213/כ.מ. - 1854  
 תחום תכנון: 1854  
 ק.ת. : 1250  
 שטח התכנית : 1100 ד'

**מקרא**

-  אזור מלאכה
  -  אזור מסחר ומלאכה זעירה
  -  אזור מגורים א
  -  אזור מגורים ב
  -  אזור מלאכה ותעשייה זעירה
  -  שטח לבנין ציבורי
  -  שטח ציבורי פתוח
  -  שטח בית קברות קיים
  -  שטח שפורט
  -  שטח חקלאי
  -  דרך רשומה
  -  דרך או הרחבת דרך מוצעת
  -  דרך לביטול
  -  דרך להולכי רגל
  -  דרך גישה
  -  שטח עתיקות
  -  גבול התכנית
  -  גבול גוש ומספרו
  -  גבול חלקה ומספרה
  -  מספר הדרך
  -  קו בנין
  -  רחוב הדרך
  -  שטח למתקן הנדסי
  -  שטח פרטי לגידולים חקלאיים
  -  גבול תכנית מפורטת מאושרת
- מכנס: 2213/כ.מ. - 1854  
 מספר תכנית: 1250  
 שטח התכנית: 1100 ד'



ת.א.ד. 8/10/84