2006011

מחוז הצפון
מרחב תכנון מקומי
לב הגליל

תחום שיפוט מונציפאלי עירית סכנין

שם התכנית :- תכנית מס' 6371/ג

בעל הקרקע :- עבד אלכה חלאיליה-סכנין-

יזם התכנית :- עירית סכנין - סכנין-
טל' 066741208 פקס 066742859

מגיש התכנית : גנאים פאלח -מהנדס-
טלפקס 06-6743466 ת.ד 2386 -סכנין-

מגיש התכנית : גנאים פאלח -מהנדס-
טלפקס 06-6743466 ת.ד 2386 -סכנין-

שטח התכנית כ- 4086 מ"ר
קנ"מ :- 1:1250
מס' יח" דיור :- כ- 24 יח' דיור.

גוש	חלקות שלמות	חלקי חלקות
19279	14	15,46

הכנה	תאריך
1 עדכון	13-03-89
2 עדכון	15-10-2000
	1988

טבלת שטחים

היעוד	קיים		מוצע	
	שטח מ"ר	אחוז %	שטח מ"ר	אחוז %
תאכלאי	3076	75.20	0.00	0.00
מגורים "א"	0.00	0.00	2906.0	71.10
דרכים	1010	24.80	1180.0	28.90
סה"כ	4086.0	100.0	4086.0	100.0

ועדה מקומית	יזם התכנית	עורך התכנית	בעל הקרקע	אחרים
	עיריית סכנין	גנאים פאלח מהנדס	חלאיליה עבד אלכה	

מקרא

א	גבול התכנית מס' ג/ 6371	
ב	מגורים א'	
ג	דרך קיימת	
ד	שטח חקלאי	
ה	שטח לבנייני ציבור	
ו	גבול תכנית מס' ג/ 668	
ז	גבול ומספר חלקה	
ח	קווי גובה	
ט	מס' הדרך	
י	קו בנין	
י"א	רוחב הדרך	
י"ב	גבול הגוש	
י"ג	גבול תכנית ג/7720 מאושרת	

תרשים סביבה 1:10000

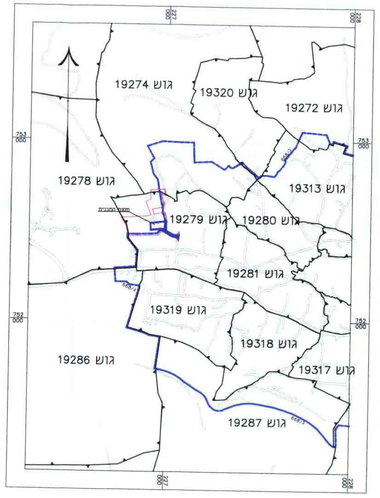

מצב קיים קנ"מ 1:1250

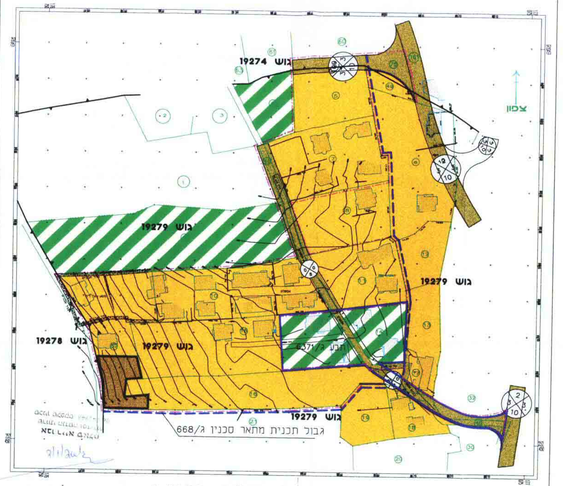

מצב מוצע קנ"מ 1:1250

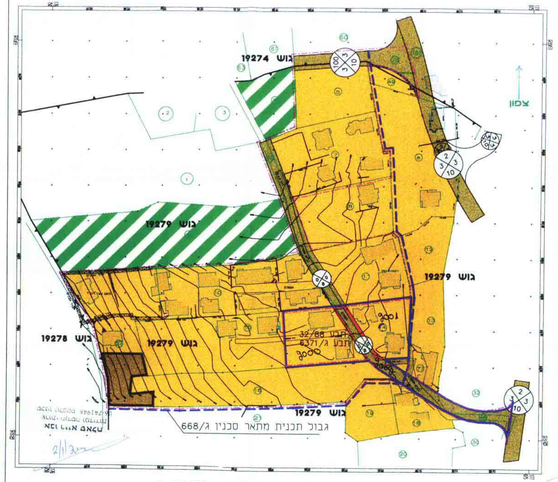

משרד הפנים מחוז הצפון
חוק התכנון והבניה תשכ"ה 1965
אישור תכנית מס.
מהנדס המחוז לתכנון ובניה החלטה
ביום
חתימה
חתימה וחותמת
הודעה על פרסום תכנית מס.
פורסמה בילקוט הפרסומים מס.
מיום