

תועדה המקומית
לב תכנית
07-7001-03
תיק מס' 3
ג' ת.ק.ב.ל

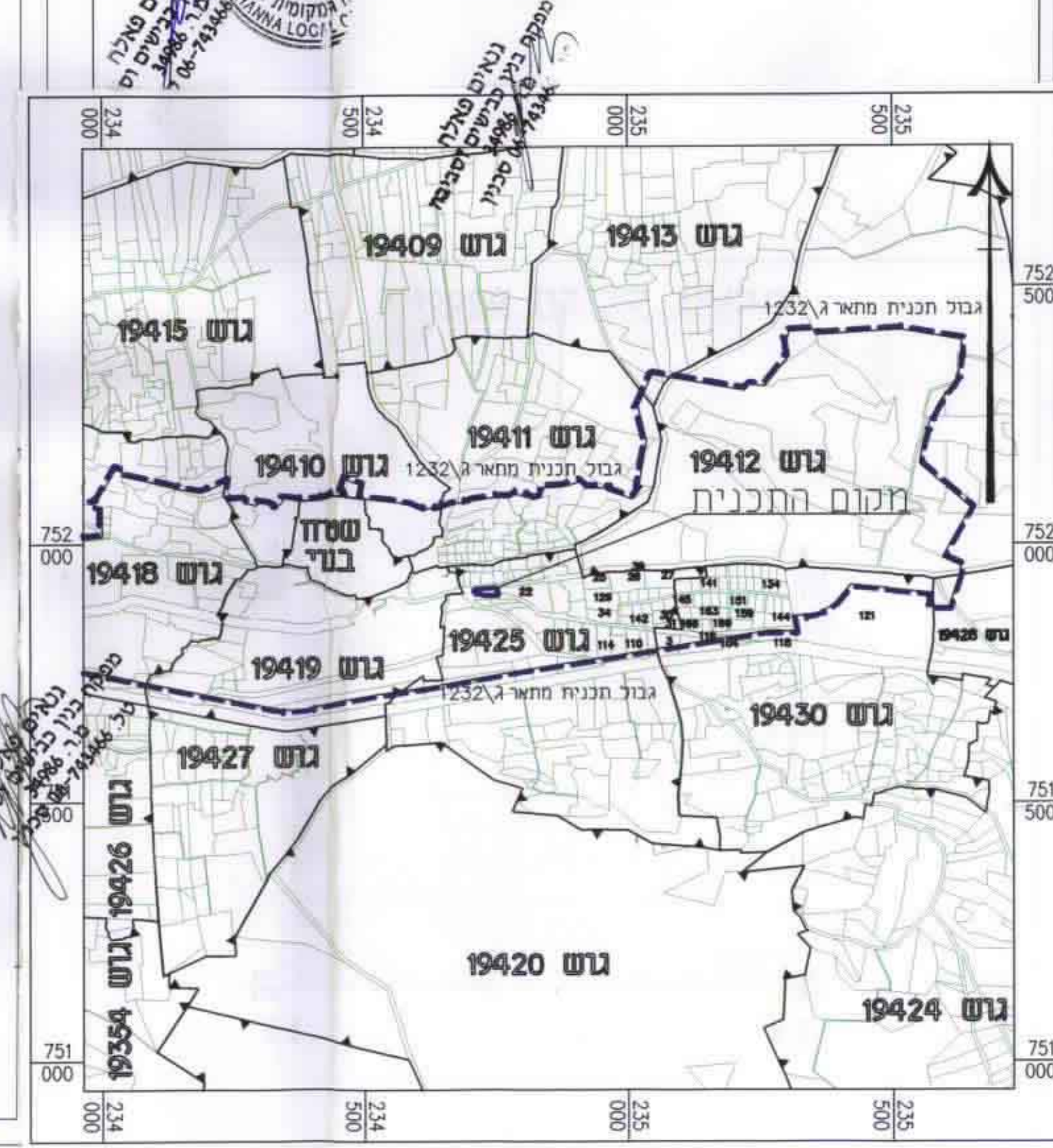
תאריך 06-2001
מחוז הצפון
מרחב תכנון מקומי
לב הגליל

תכנית מס' ג/לב 4/20001232
המחוז שינוי לתכנית מס' ג/1232
תחום שיפוט מוניציפאלי מ.מ.דייר חנא
שם התכנית :- קו בניין בדייר חנא
שטח התכנית :- 248 מ"ר
גושים וחלקות :-
במרכז כפר דייר חנא
גוש :- 19425
חל' מחלקה 22
יזם התכנית :- מ.מ.דייר חנא
טל' 06-6782039
בעל הקרקע :- אחמד עבאס-דייר-חנא-
טל- 050-517635
המתכנן :- אינג פאלח גנאים - סכנין-
טלפקס 066743466 ת.ד. 2386 - סכנין-

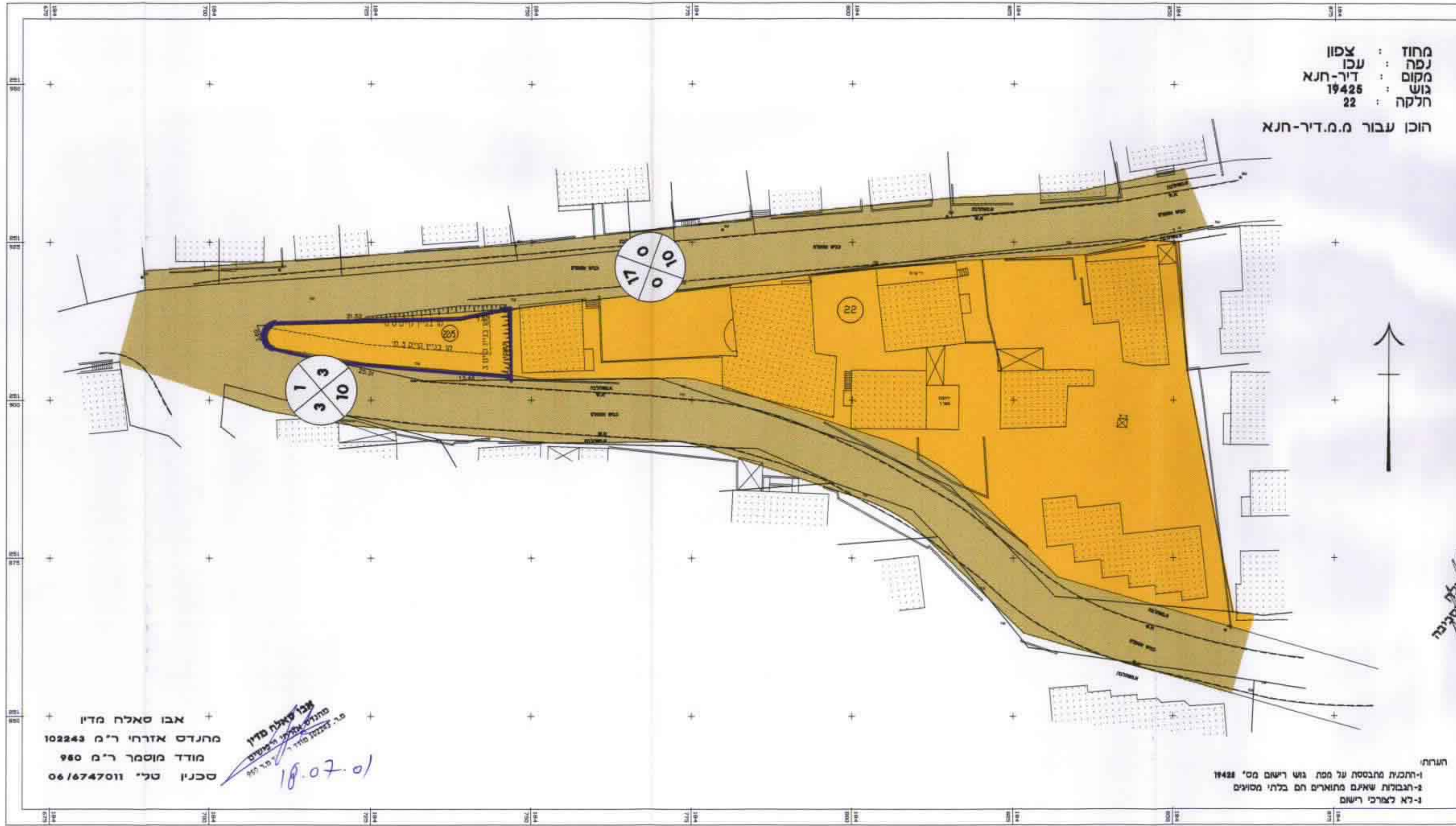
מקרא

	גבול התכנית	א
	מגורים 'א'	ב
	דרר קיימת	ג
	גבול הגוש	ד
	גבול ומספר חלקה	ה
	קווי גובה	ו
	מס' הדרר	ז
	קו בנין	ח
	רוחב הדרר	ט

טבלת שטחים		טבלת חתימות	
היעוד	שטח מ"ר	תאריך	חתימה
מגורים א'	248.0	7/7/01	מ.מ.דייר חנא
סה"כ	248.0	30.6.01	בעל הקרקע
אחוז 1	קיים		מתכנן
קיים	248.0		
מוצע	100:1		

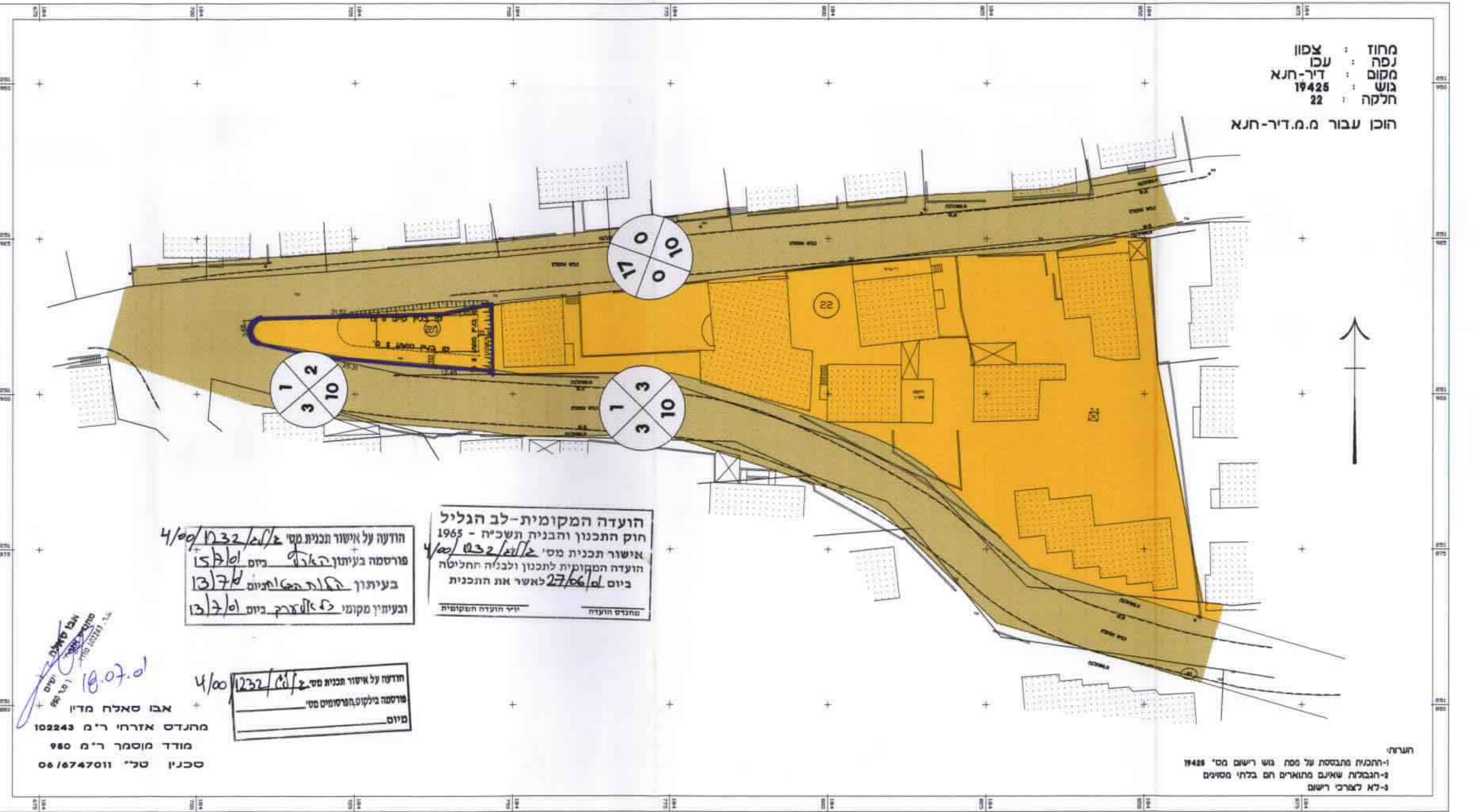


קנה מידה 1:10000



מצב קיים 1:500

אבו סאלח מדוי
מהנדס אזרחי ר"מ 102243
מודד מוסמך ר"מ 980
סכנין טל' 06/6747011



מצב מוצע 1:500

הועדה המקומית-לב הגליל
חוק התכנון והבנייה תשכ"ה - 1965
אישור תכנית מס' 4/00/232/01/2
ביום 13/7/01
הועדה המקומית לתכנון ולבניה החליטה
ביום 27/6/01 לאשר את התכנית
ובעיתוי מקומי 13/7/01

הודעה על אישור תכנית מס' 4/00/232/01/2
פורסמה בלילון הפיסיטי מס'
מיום 18.07.01

אבו סאלח מדוי
מהנדס אזרחי ר"מ 102243
מודד מוסמך ר"מ 980
סכנין טל' 06/6747011

מחוז : צפון
נפה : עכו
מקום : דיר-חנא
גוש : 19425
חלקה : 22
הוכן עבור מ.מ.דייר-חנא

הערות
1-התכנית מבוססת על מס' גוש רישום מס' 1488
2-הגבלות שאינם מתוארים הם בלתי מסוימים
3-לא לצרף רישום

הערות
1-התכנית מבוססת על מס' גוש רישום מס' 1488
2-הגבלות שאינם מתוארים הם בלתי מסוימים
3-לא לצרף רישום