

טובא

הוכנה ע"פ חוק רישום שיכונים ציבוריים

(הוראת שעה תשכ"ד - 1964)

תכנית מס' 1\49\4

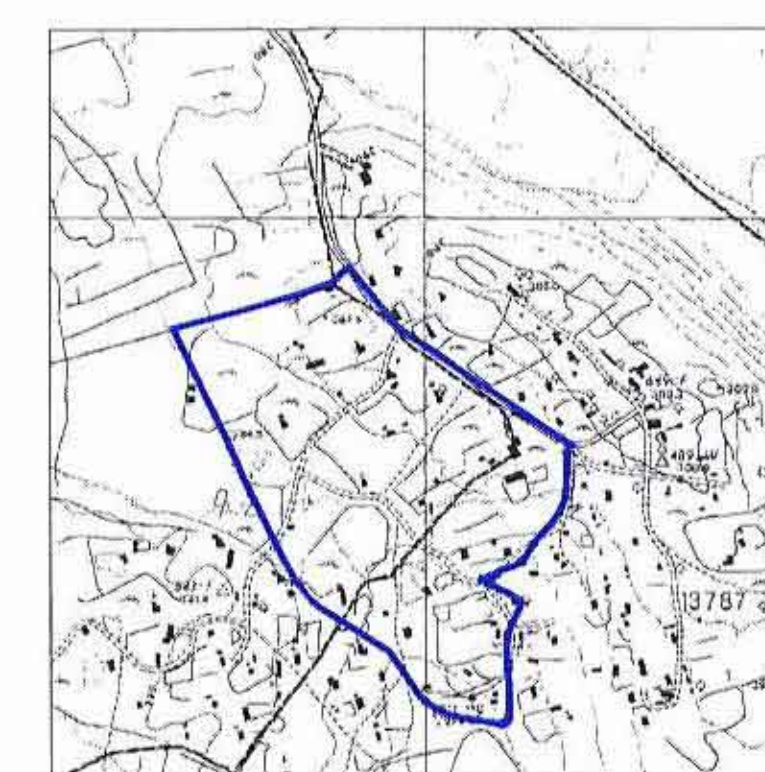
ק.מ. 1 : 1250

מחוז : הצפון

נפה : צפת

מקום : טובא

תרשים סביבה 1 : 10,000



גושים וחלקות :

גוש : 13787

חלק מחלקות : 4, 6, 10, 12, 15, 17

גוש : 13960

חלק מחלקות : 2, 3

שטח התכנית : 171.660 דונם

חתימת היוזם :

אילן אלון
אדריכל נושא
מינהל בתיאורכי עירוני
המרכז לרישום עירוני
רח' שפע טול 12, תל א. 67013
טל : 03-5626544, 03-5626643
פקס : 03-5626754

חתימת המגיש :

משרד הבינוי והשיכון

חתימת בעל הקרקע :

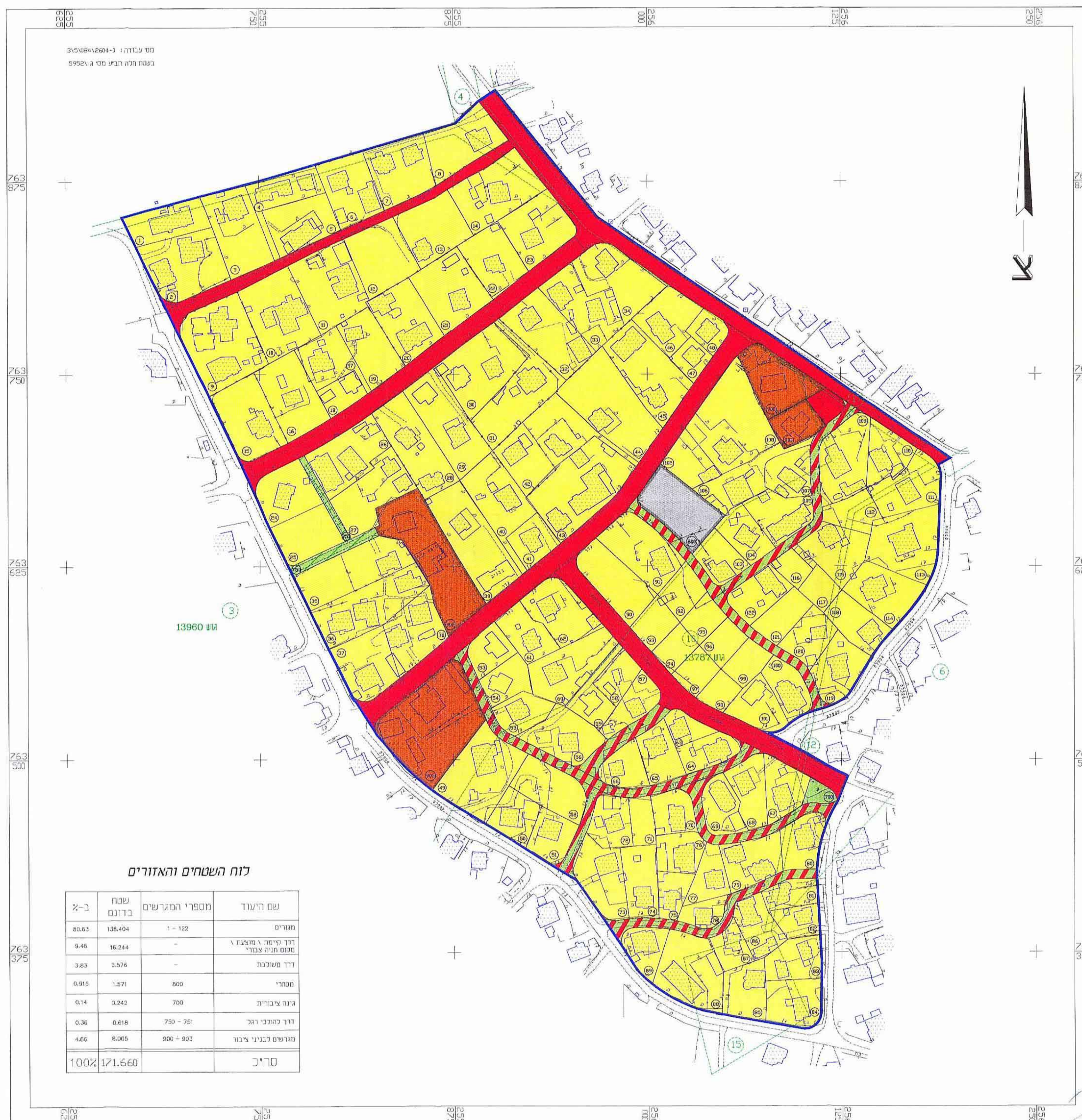
שיח'ל מקרקעי ישראלי

מקרא

	גבול תכנית
	אזור מגורים
	שטח לבניני צבור
	דרך קיימת \ מוצעת \ מקום חניה ציבורי
	גינה ציבורית
	דרך לדולכי רגל \ שביל
	מסחרי
	דרך משוכבת
	דיפת הגנה
	מס' מגרש
	גבול מגרש


חוק רישום שכונים ציבוריים
הוראת השעה - תשכ"ד - 1964
ועדת תאום
אושר בהתאם לחוק הניל
תאריך: 28.12.99

חתימת נציג שר הבינוי והשיכון
חתימת נציג שר הפנים
חתימת נציג שר החינוך
חתימת נציג מנהל מטרסטי ירושלים
חתימת נציג הרשות העירונית
חתימת נציג שר לאיכות הסביבה



לוח השטחים והאזורים

שם היעוד	מספרי המגרשים	שטח בדונם	ב-%
מגורים	1 - 122	138.404	80.63
דרך קיימת \ מוצעת \ מקום חניה ציבורי	-	16.244	9.46
דרך משוכבת	-	6.576	3.83
מסחרי	800	1.571	0.915
גינה ציבורית	700	0.242	0.14
דרך לדולכי רגל	750 - 751	0.618	0.36
מגרשים לבניני ציבור	900 - 903	8.005	4.66
סריג		171.660	100%



החברה לפוטוגרמטריה והנדסה בע"מ
תל-אביב רחוב פרופסור שור 25. טל' 5-5469111, פקס: 03-6046146