

# טובא

הוכנה ע"פ חוק רישום שכונים ציבוריים

( הוראת שעה תשכ"ד - 1964 )

## תכנית מס' 1\49\6

ק.מ. 1 : 1250

מחוז : הצפון

נפה : צפת

מקום : טובא

גושים וחלקות :

גוש : 13787

חלקה מחלקות : 17.16.12.10.9.6

שטח התוכנית : 87.424 דונם

חתימת היוזם :

אילנה אלפר  
אילנה אלפר  
מנהלת מקרקעי ישראל  
המרכז לרישום עירוני  
רח' שפע טל 12 ת"א, 67013  
טל: 03-5626643, 03-5626344  
פקס: 03-5626754

חתימת המגיש :

משרד הבינוי והשיכון

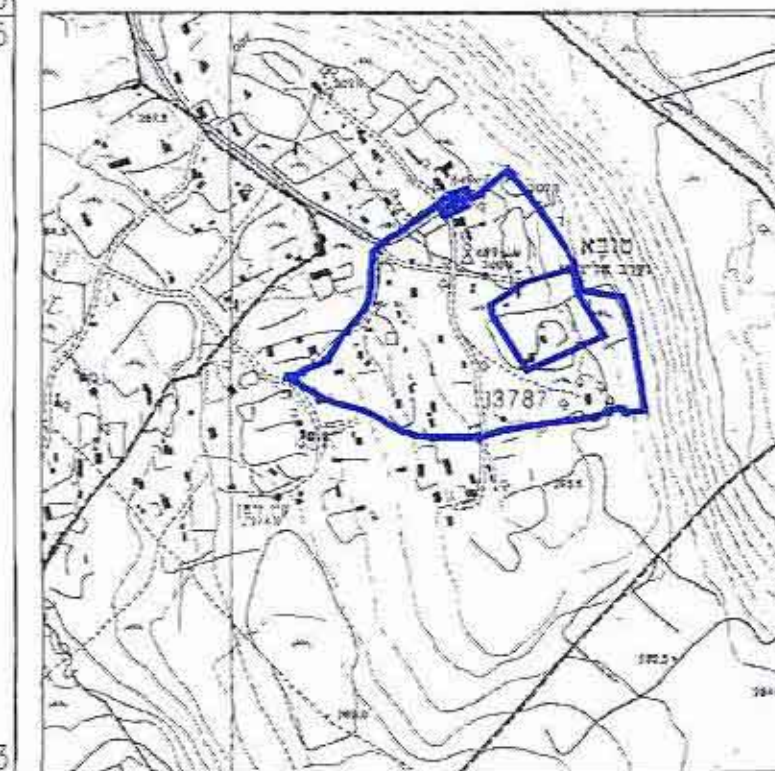
חתימת בעל הקרקע :

מינהל מקרקעי ישראל

### לוח השטחים והאזורים

שם היעוד	מספרי המגרשים	שטח בדונם	ב-%
מגורים	1 - 6, 10 - 14, 16 - 26, 31, 35, 38 - 79, 81 - 86	60.987	69.76
מגורים להשלמה	250 - 260	5.908	6.757
דרך סיימת / מוצעת / מקום חניה ציבורי	-	11.927	13.64
דרך משלכת	-	7.087	8.106
גינה ציבורית	700	0.494	0.57
דרך כוולכי רגל	750 - 752	0.342	0.39
מגרשים לבניני ציבור	900	0.678	0.78
סה"כ		87.424	100%

### תרשים סביבה 1 : 10.000



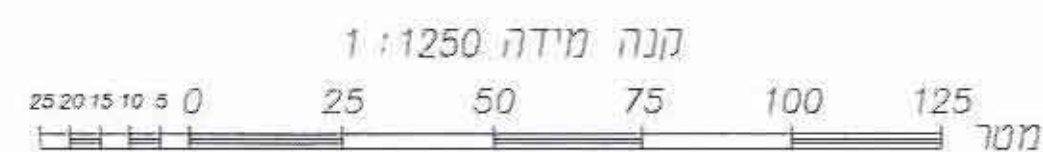
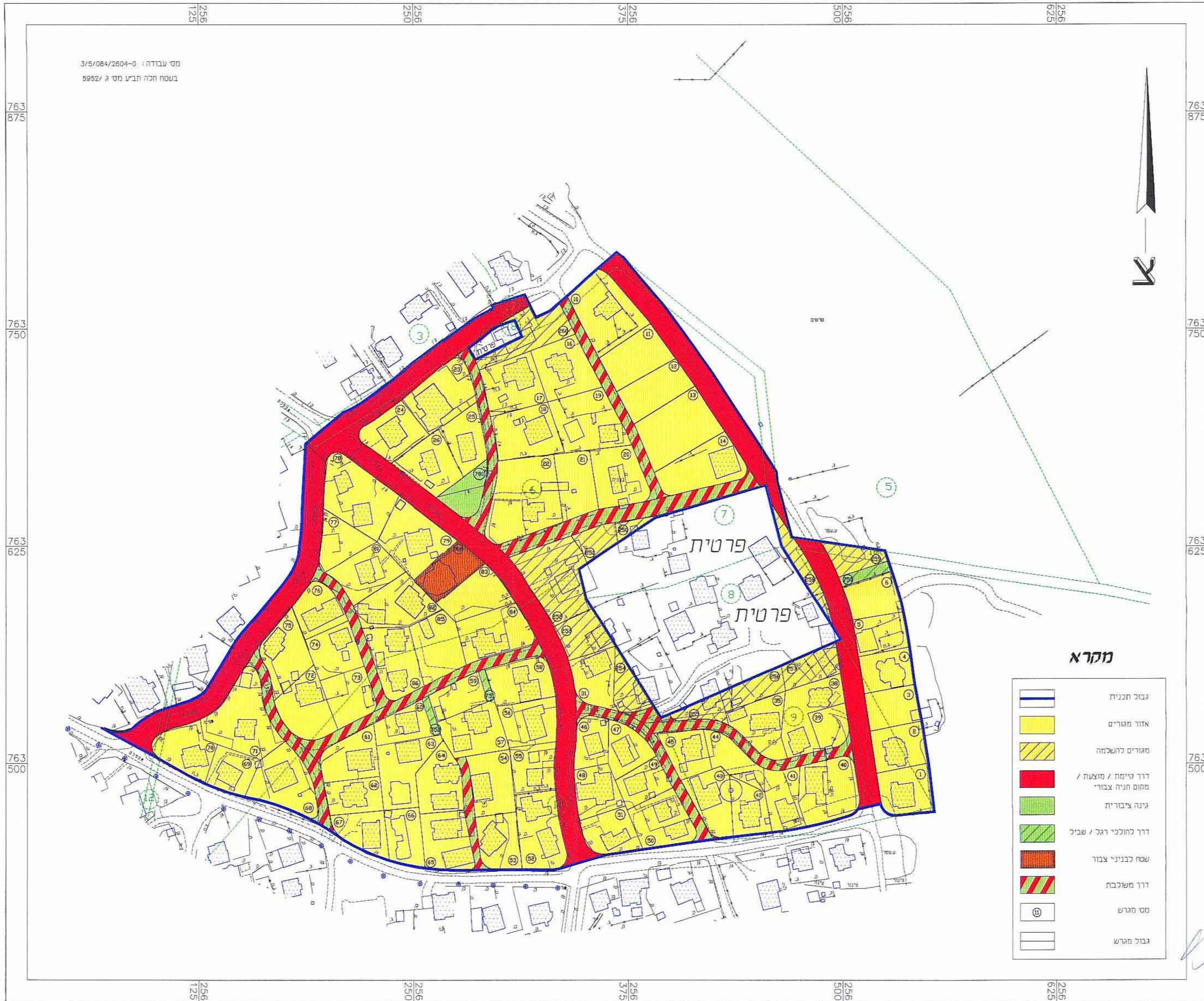
### מקרא

	גבול תכנית
	אזור מגורים
	מגורים להשלמה
	דרך סיימת / מוצעת / מקום חניה ציבורי
	גינה ציבורית
	דרך כוולכי רגל / שביל
	שטח לבניני ציבור
	דרך משלכת
	מס' מגרש
	גבול מגרש

### חוק רישום שכונים ציבוריים

הוראת שעה - תשכ"ד - 1964  
ועדת תאום  
אושר בהתאם לחוק הניל  
תאריך: 28.12.99

חתימת נציג שר הבינוי והשיכון  
חתימת נציג שר הפנים  
חתימת נציג שר המשפטים  
חתימת נציג מנהל מקרקעי ישראל  
חתימת נציג הרשות המקומית  
חתימת נציג שארונות הסביבה



החברה לפוטוגרמטריה והנדסה בע"מ  
תל-אביב, רחוב פרופור שור 25, טל: 03-5469111-5, פקס: 03-6046146