

ג.ה.ז. 9296/ג.מ.ס. 16  
 חרפה על מפקדת תכנית מס. 9296/ג.מ.ס. 16  
 מרשם בלקוט המרשמים מס. 1999  
 מיום 25-6-01

משרד התכנון והבניה השביעי 1965  
 חוק התכנון והבניה השביעי - 1965  
 9296/ג.מ.ס. 16  
 מפקדת תכנית מס. 9296/ג.מ.ס. 16  
 חרפה על אישור תכנית מס. 9296/ג.מ.ס. 16  
 מרשם בלקוט המרשמים מס. 5015  
 מיום 2-9-01

# מחוז הצפון

מרחב תכנון מקומי = הגליל המזרחי  
 תכנית מס' ג/9296  
 שינוי יעוד מחקלאי למגורים ושצ"פ

שינוי לתכנית מתאר מגאר ג/850 ומשנה גבולות  
 תכנית ג/6508 בתוקף ותכנית ג/6516 (בהליכי אישור)  
 ק.מ. 1:1250

המקום : מגאר - גוש 15622 - חלק מחלקות-5  
 - גוש 15623 - חלק מחלקה 69.65

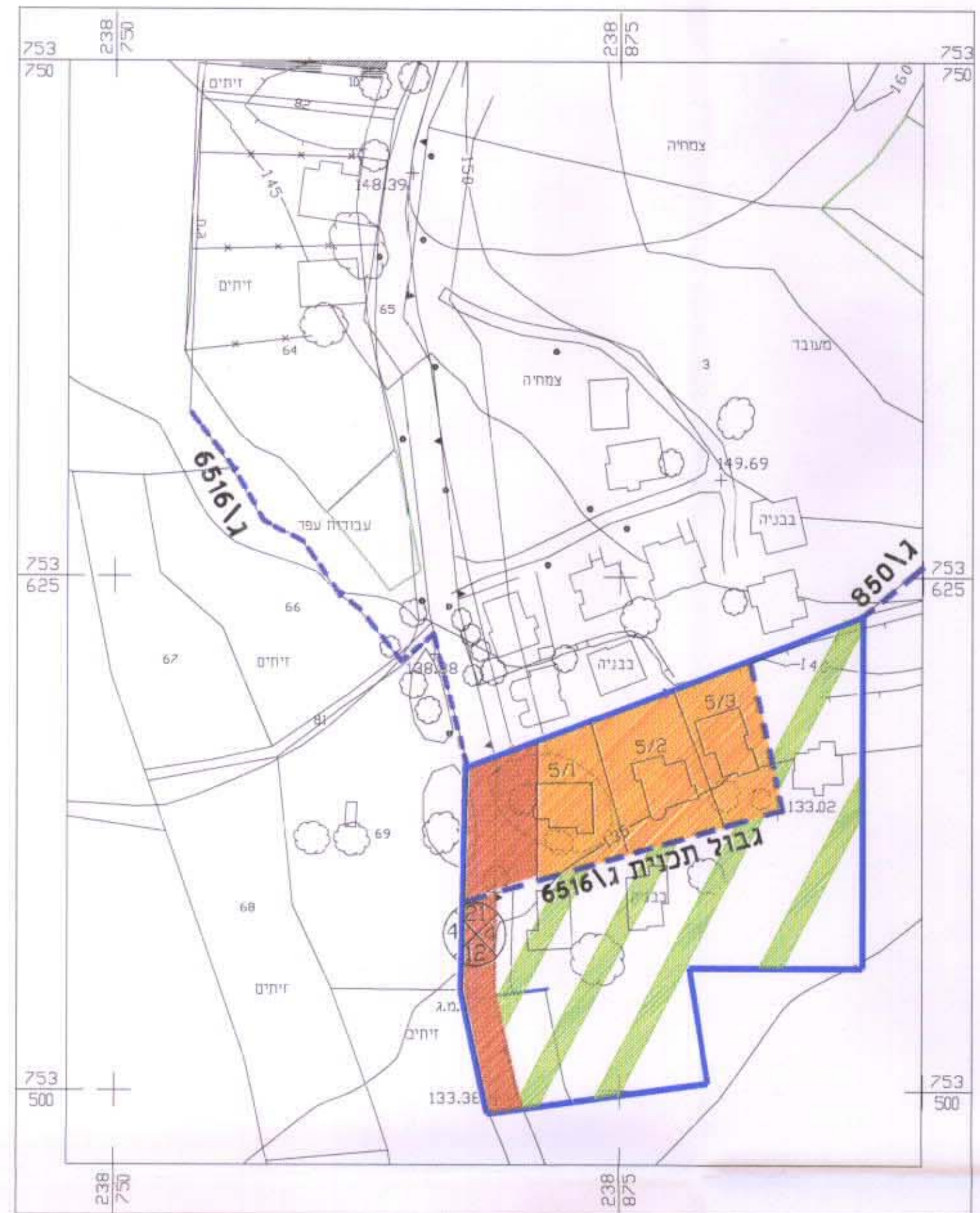
**היוזם :** ראגה מחמד הזימה - ת.ג. 42 מגאר 14930 טל 06-6765772  
**העורך :** סאלח סאלח - משרד תכנון הנדסי ת.ג. 5 - מגאר 14930 טלפקס 06-6786762  
**בעל הקרקע :** ראגה מחמד הזימה - ת.ג. 42 מגאר 14930 טל 06-6765772

משרד הפנים מחוז הצפון  
 חוק התכנון והבניה השביעי - 1965  
 אישור תכנית מס. 9296/ג.מ.ס. 16  
 יעוד המחוזות לתכנון ובניה חלטיה  
 כיום... לאשר את התכנית.  
 מיום 25-6-01

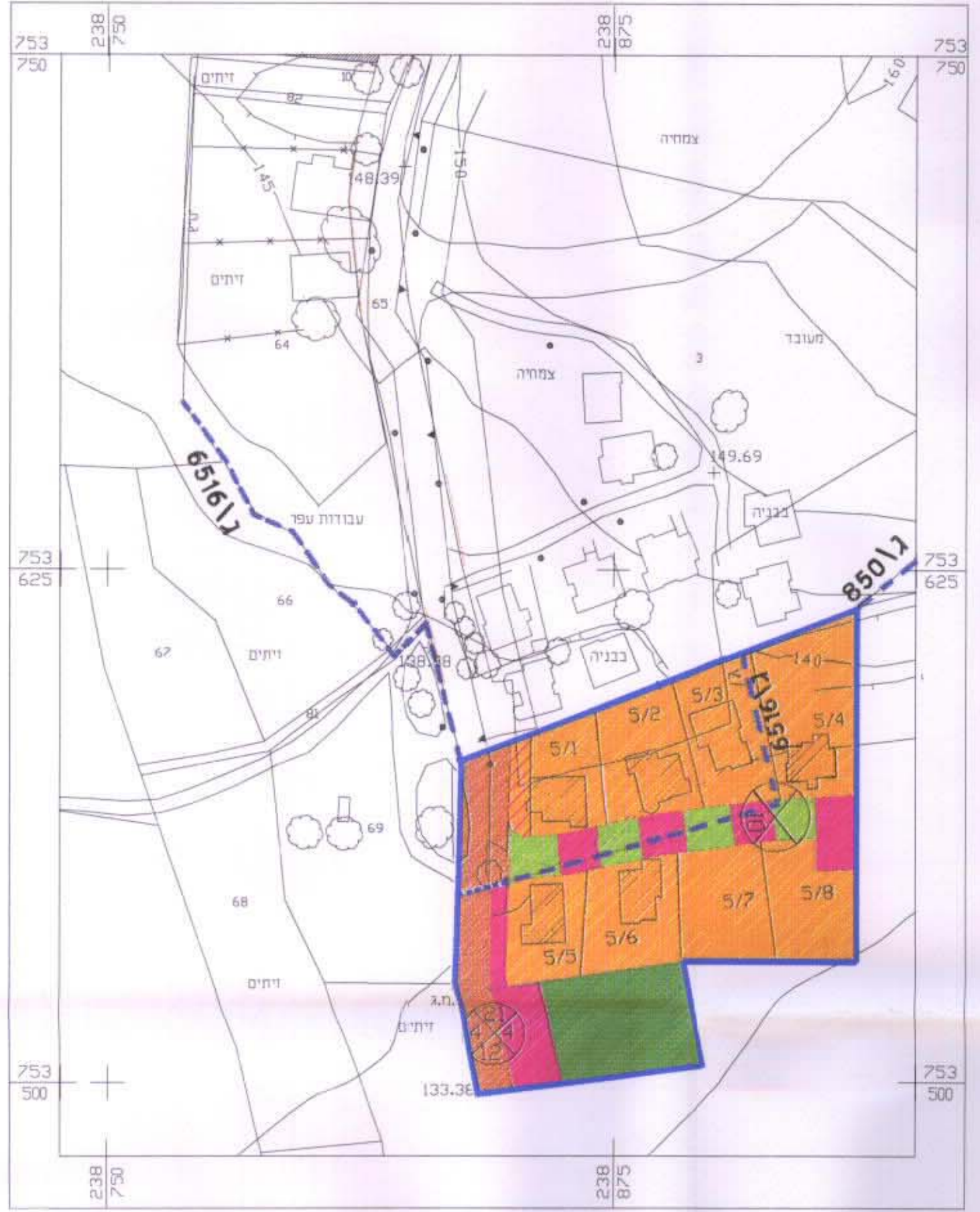
## מקרא

שטחים		קיימים		בדונמים		באחוזים	
10.5	0.9	11					דרך קיימת/ מאושרת
4.6	0.40	0.00					דרך מוצעת והרחבת דרך
10.5	0.9	0.00					דרך גישה
10.5	0.9	0.00					שטח ציבורי פתוח
63.9	5.5	2.2					איזור מגורים א'
0.0	0.0	5.3					איזור חקלאי
							דרך לביטול
100.0	8.6	8.6					סכ"ה

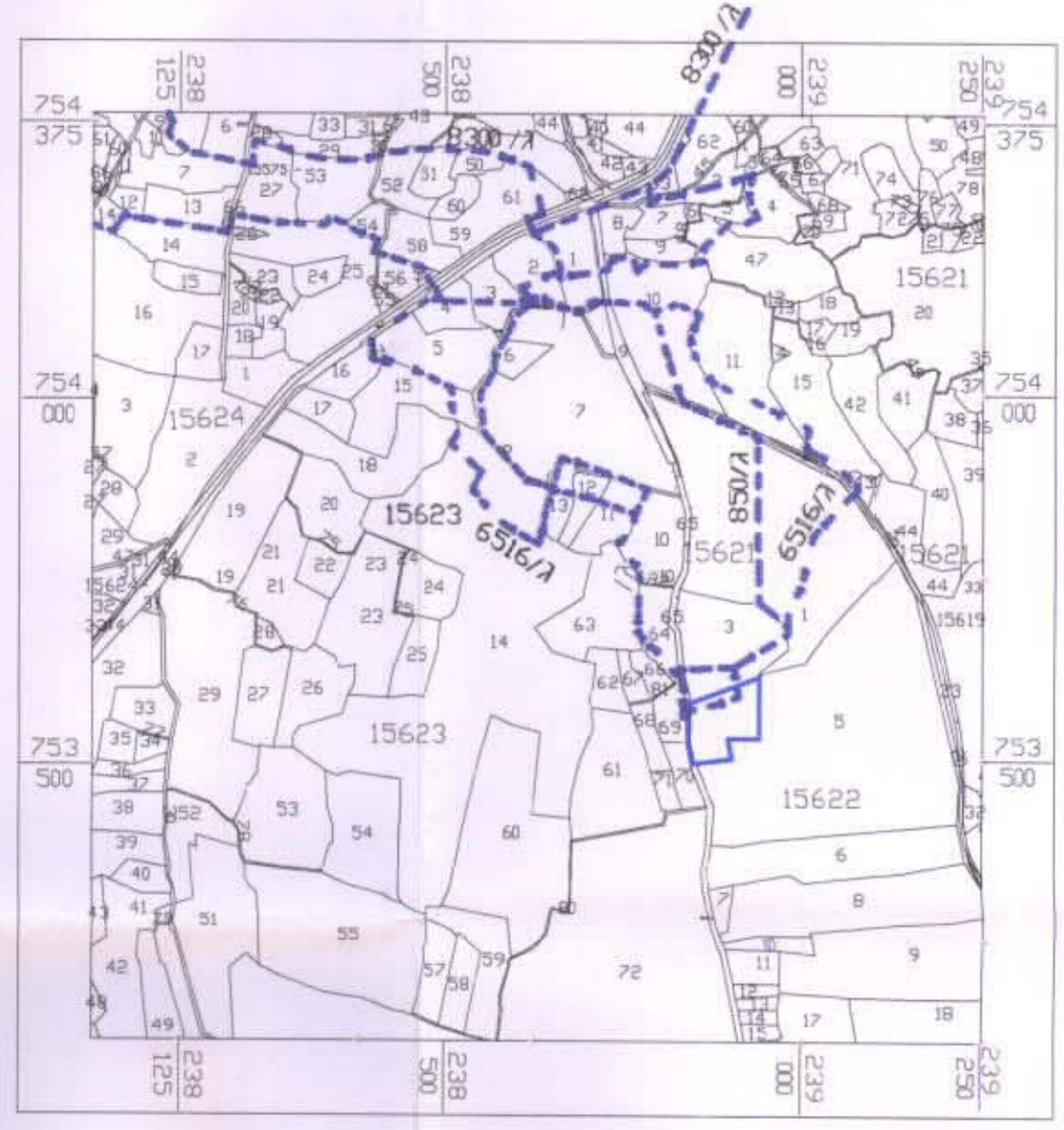
מספר דרך  
 קו בנייה/מזווח קדמי מינימלי  
 רוחב דרך



מצב קיים 1:1250



מצב מוצע 1:1250



תרשים סביבה 1:10000

התרשים עודדו ע"י מודד מוסמך יוסף יוסף מ.ר. 876  
 יוסף יוסף  
 מהנדס ומודד מוסמך  
 מ.ר. 876  
 חתימה: תאריך עדכון 8-00