

מחוז הצפון
26.11.92

מרחב תכנון מקומי גליל מרכזי
תכנית מס ג/9161

המהווה שינוי לתכנית מתאר כפר-סיף מס ג/4228
תחום שיפוט: מועצה מקומית כפר-סיף

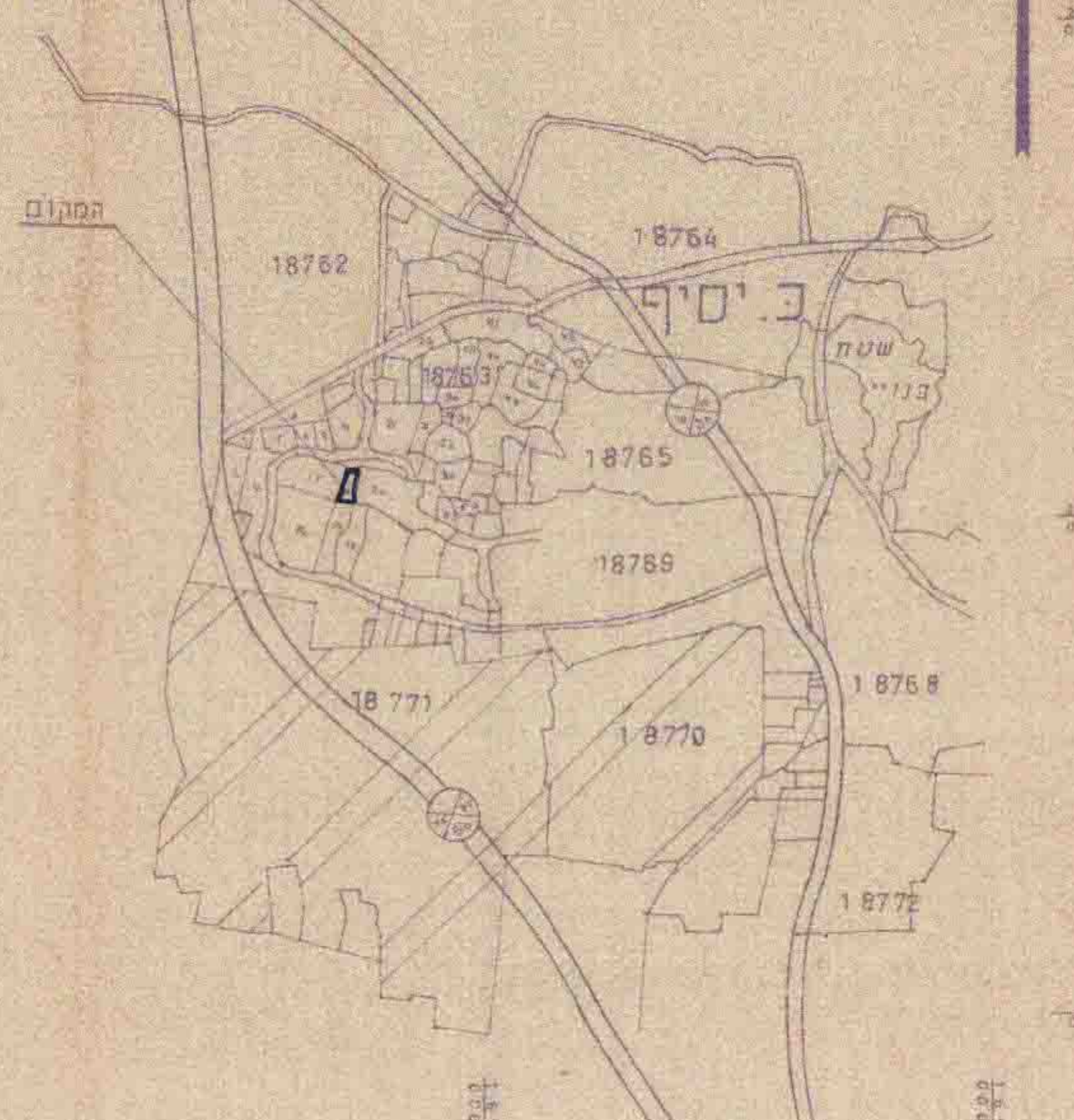
המקום: כפר-סיף
נוש: 18763
חלקה: 3040
שטח התכנית: 3040 ד'
יזום התכנית: עבדאללה רעמאן
בעל הקרקע: עבדאללה רעמאן
עורך התכנית: אבו קרשין נביל

מסלול: 04-9948138
מסלול: 04-994135

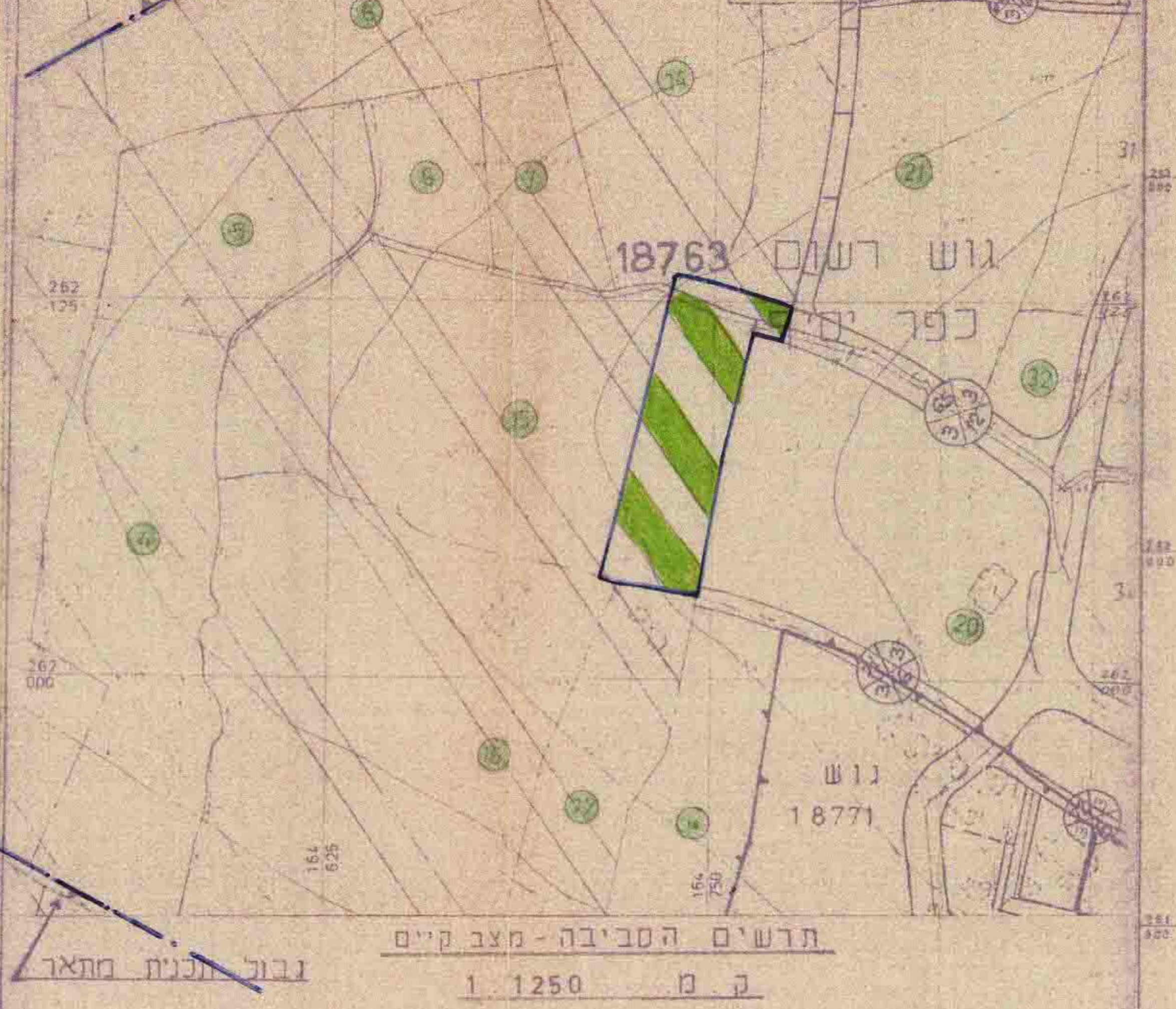
- מפת**
- גבול תכנית
 - גבול תחנת מתאר
 - גבול תחנה
 - דרך יריעה
 - הותבת דרך או דרך מוצעת
 - אזור חקלאי
 - אזור מגורים
 - קטע ערב
 - הגבול הישן
 - הגבול החדש

התייחסו
אבו קרשין נביל
תודי מוסקד רש"מ
מסלול: 04-9948138
מסלול: 04-994135

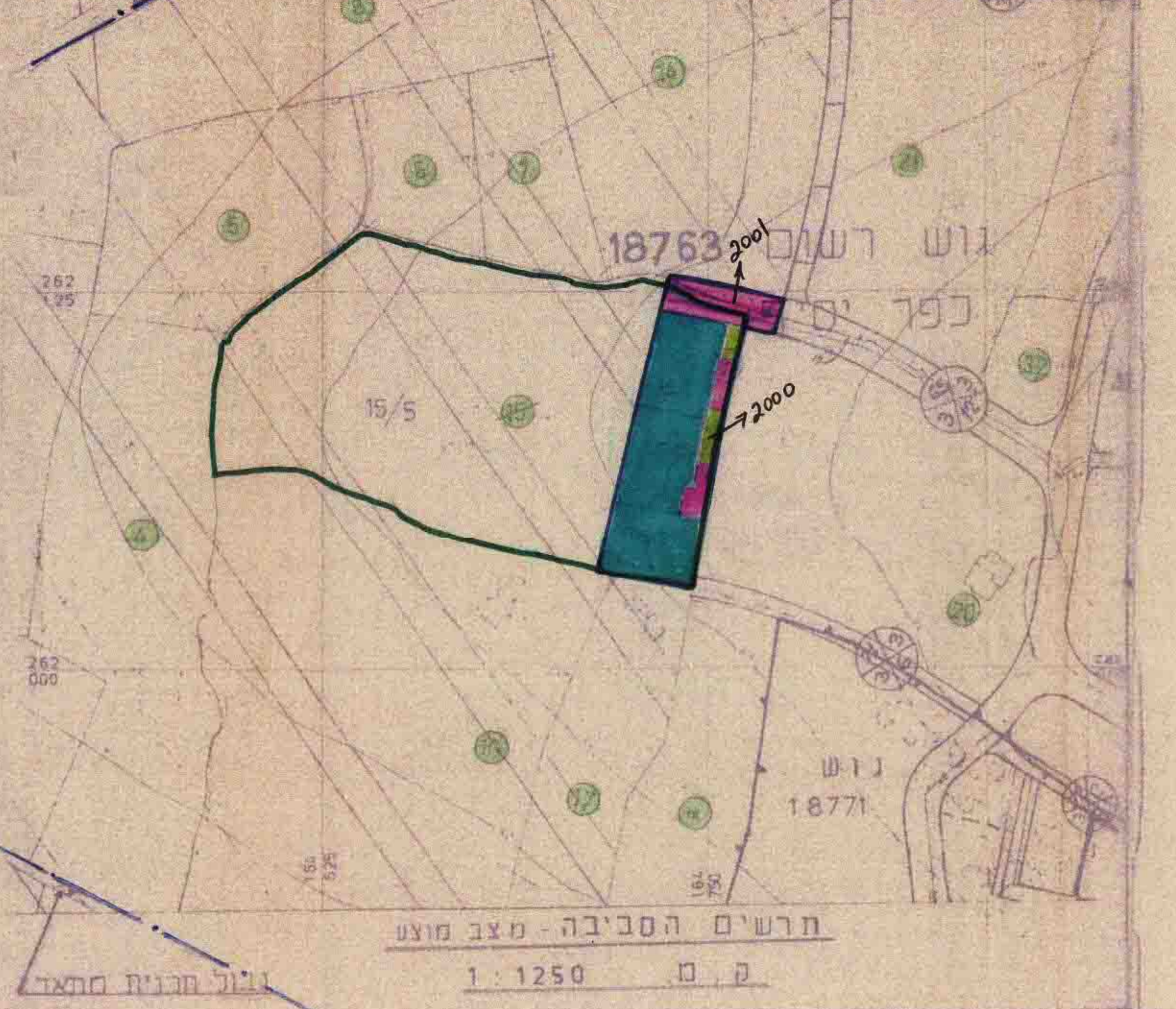
תרשים הסביבה
ק"מ 1:10000



גוש רשום 18763
כפר-סיף



גוש רשום 18763
כפר-סיף



טבלת שטחים

סוג השימוש	קיים		מוצע	
	השטח ברוג'ם %	השטח ברוג'ם %	השטח ברוג'ם %	השטח ברוג'ם %
דרך מוצעת	—	—	0.883	29
שטח חקלאי	3040	100	—	—
שטח באזור מגורים	—	—	2.157	71
סה"כ	3040	100	3.040	100