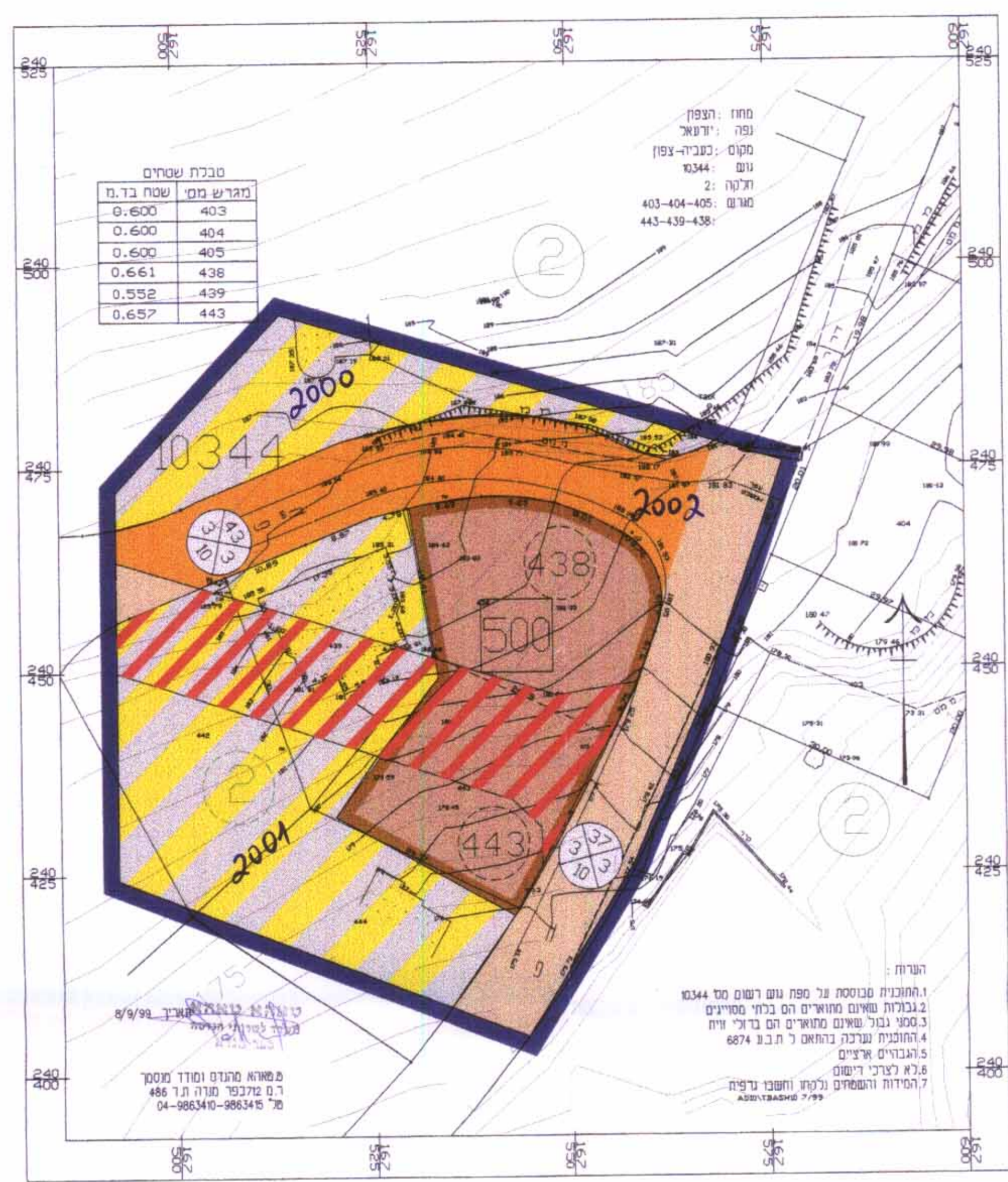


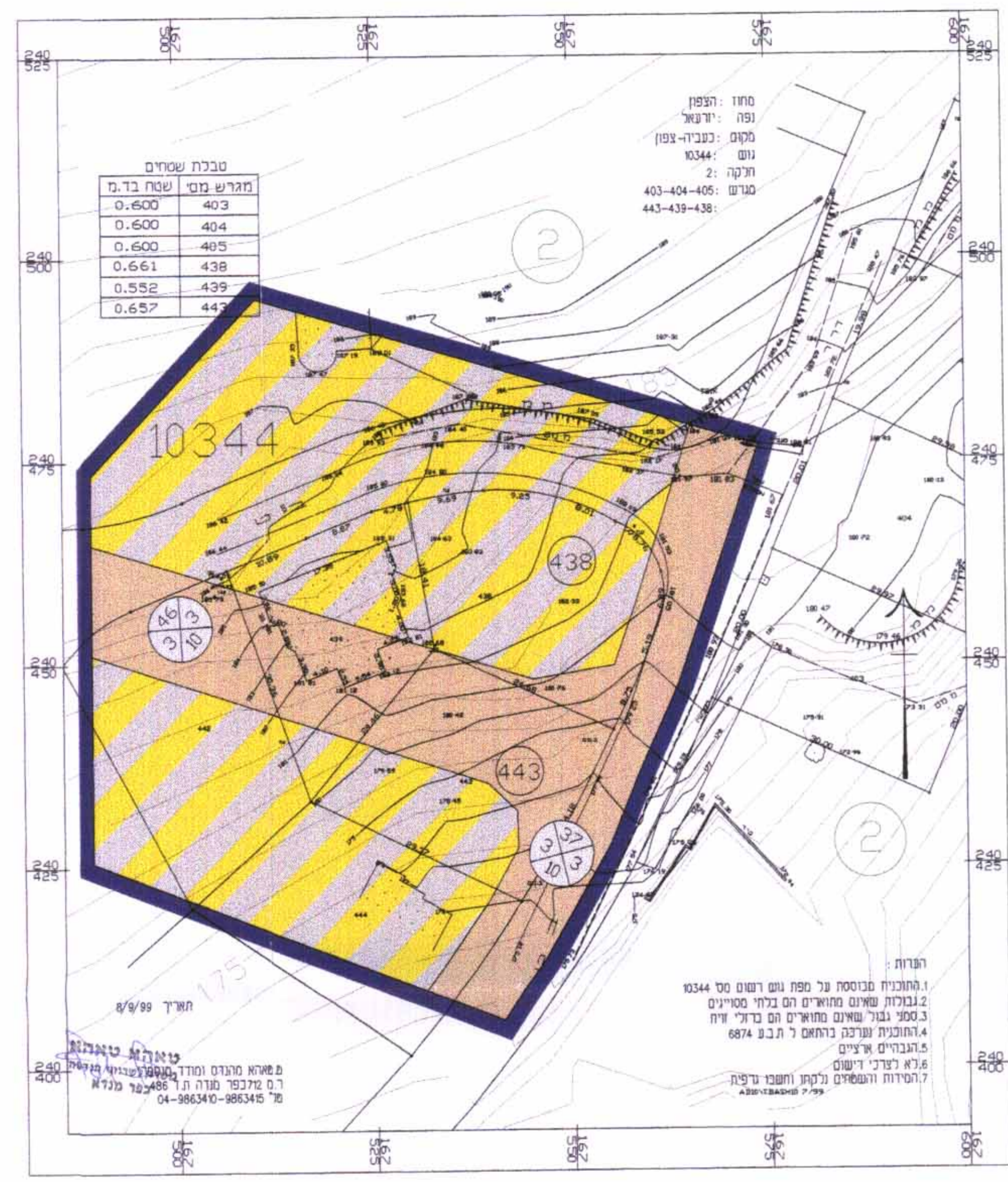
**משרד הסנים מחוז הצפון**  
**אישור תכנית מס. 11591**  
 חודעה על אישור תכנית מס. 11591  
 מרשמה נלקטו המידות מס. 11591  
 חיים

חודעה על אישור תכנית מס. 11591  
 מרשמה נלקטו המידות מס. 11591  
 חיים

**מחוז הצפון**  
**נפה יזרעאל**  
**ועדה מקומית לתכנון ובניה "יזרעאליים"**  
**תכנית מתאר מסי ג/ 11591**  
**שטחי יעוד ממסחר ומגורים למבנה ציבור בכעביה-צפון**  
**המתחה שטחית ל ג/2755.**



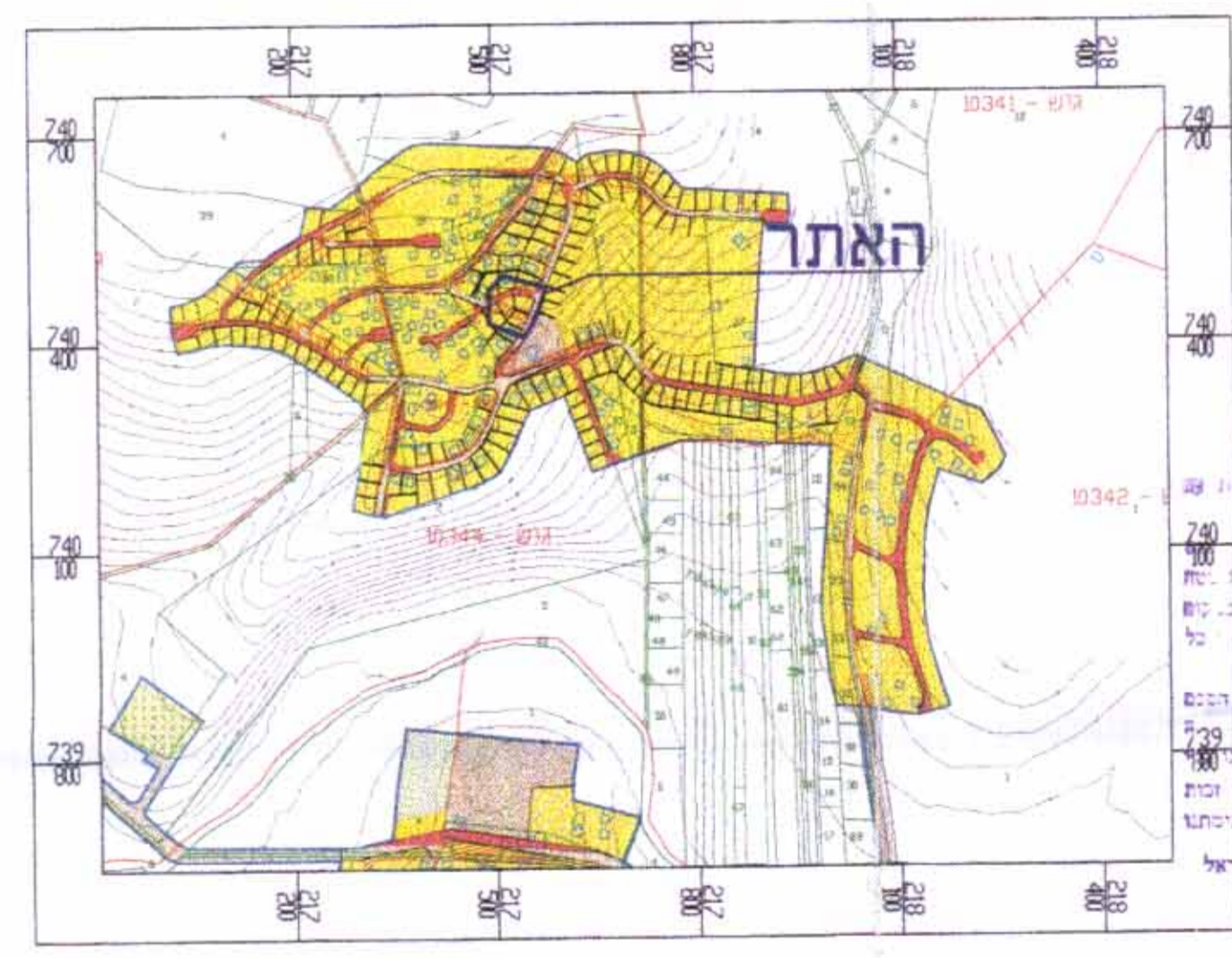
מצב מוצע ק.נפ. 1:500



מצב קיים לפי ג/2755 ק.נפ. 1:500

**טבלת שטחים**

יעוד	מצב קיים		מצב מוצע	
	שטח נדונם	שטח נא%	שטח נדונם	שטח נא%
שטח לבניני ציבור	-	-	1.26	24.18
דרך קיימת או מאושרת	1.61	30.90	0.75	14.40
דרך מוצעת או הרחבה מוצעת	-	-	0.75	14.40
שטח כמגורים ומסחר	3.60	69.1	2.45	47.02
סויכ	5.21	100	5.21	100



תרשמים סביבה לפי ג/6874 ק.נפ. 1:10000  
 (התמצאת לפי התקפת השדה)

**תחום שיפוט מוניציפלי:** מים כעביה, טבאש, חגי'אג'רה.  
**מקום:** כעביה צפון  
**בעל הקרקע:** מ.מ.י. קרית המשק, צפון עתים  
 06-655821, פקס 06-6453273  
**היוזם:** מים כעביה, טבאש, חגי'אג'רה. תד 263  
 04-9531748, פקס 04-9531748  
**המתכנן:** אדרי' ערן מבל  
 04-9833704, פקס 04-9835146  
**הקרקע הכלולה בתוכנית:** גוש 10344 ח/חלקה 2.  
**ק.נ.מ.:** 1:500  
**שטח התכנון:** כ- 5.21 דונם (מדוד גרפיית)  
**מקרא:**

- גבול תוכנית
- גבול תוכנית מאושרת
- דרך קיימת מאושרת
- שטח לבניני ציבור
- דרך מוצעת או הרחבה מוצעת
- שטח כמגורים ומסחר
- דרך לביטול
- גבול גוש
- מס דרך
- קו בנין
- רוחב זכות דרך
- מס תלקה רשומה
- מס תלקה לביטול
- גבול ומס מגרש לביטול
- גבול ומס מגרש מוצע
- חתימות יום:

בעל הקרקע:  
 מתכנן:  
 האריך עדכון אחרון: 4.03.00

ועדה מקומית:  
 תאריך: 06/05/01