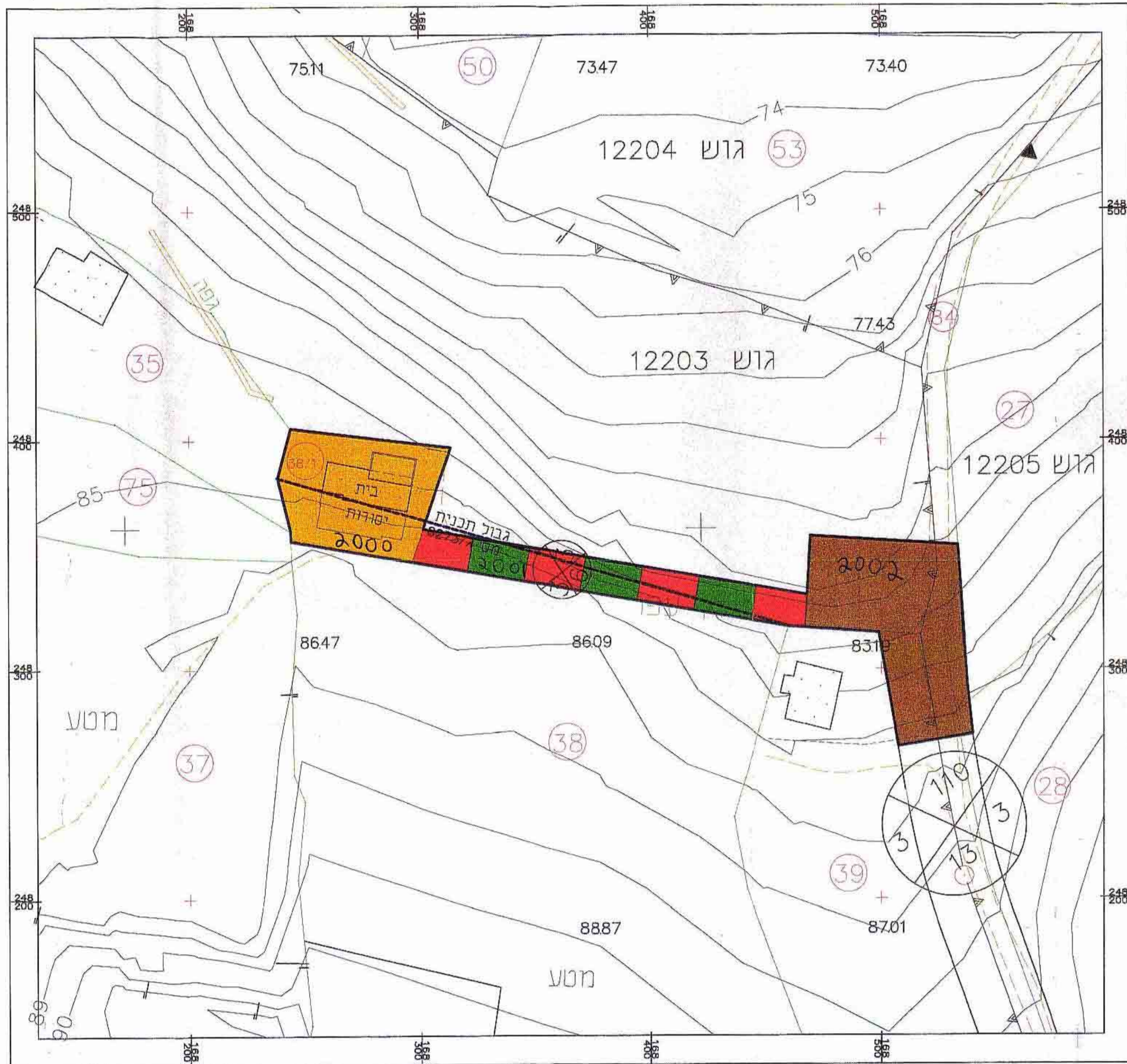
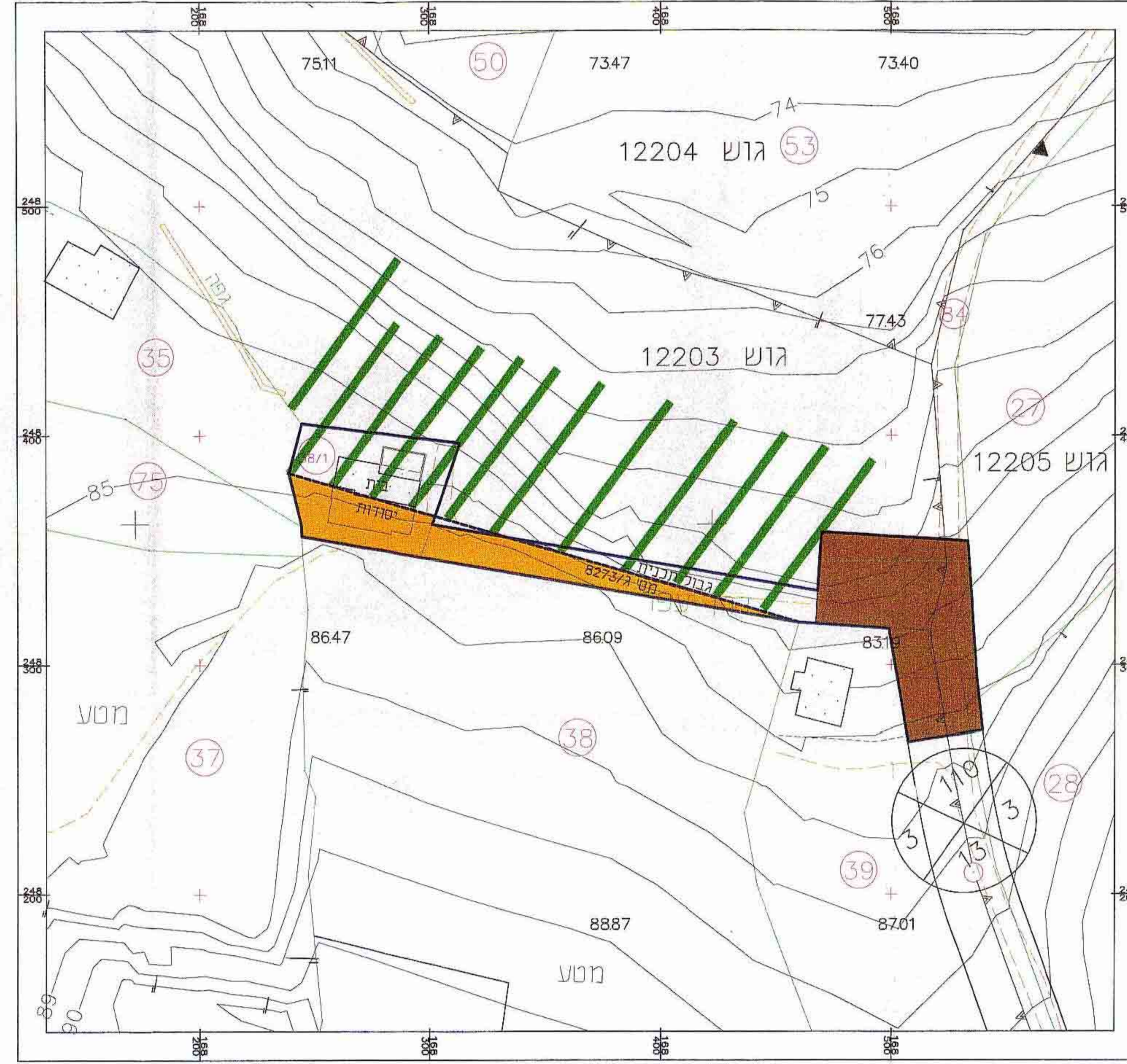


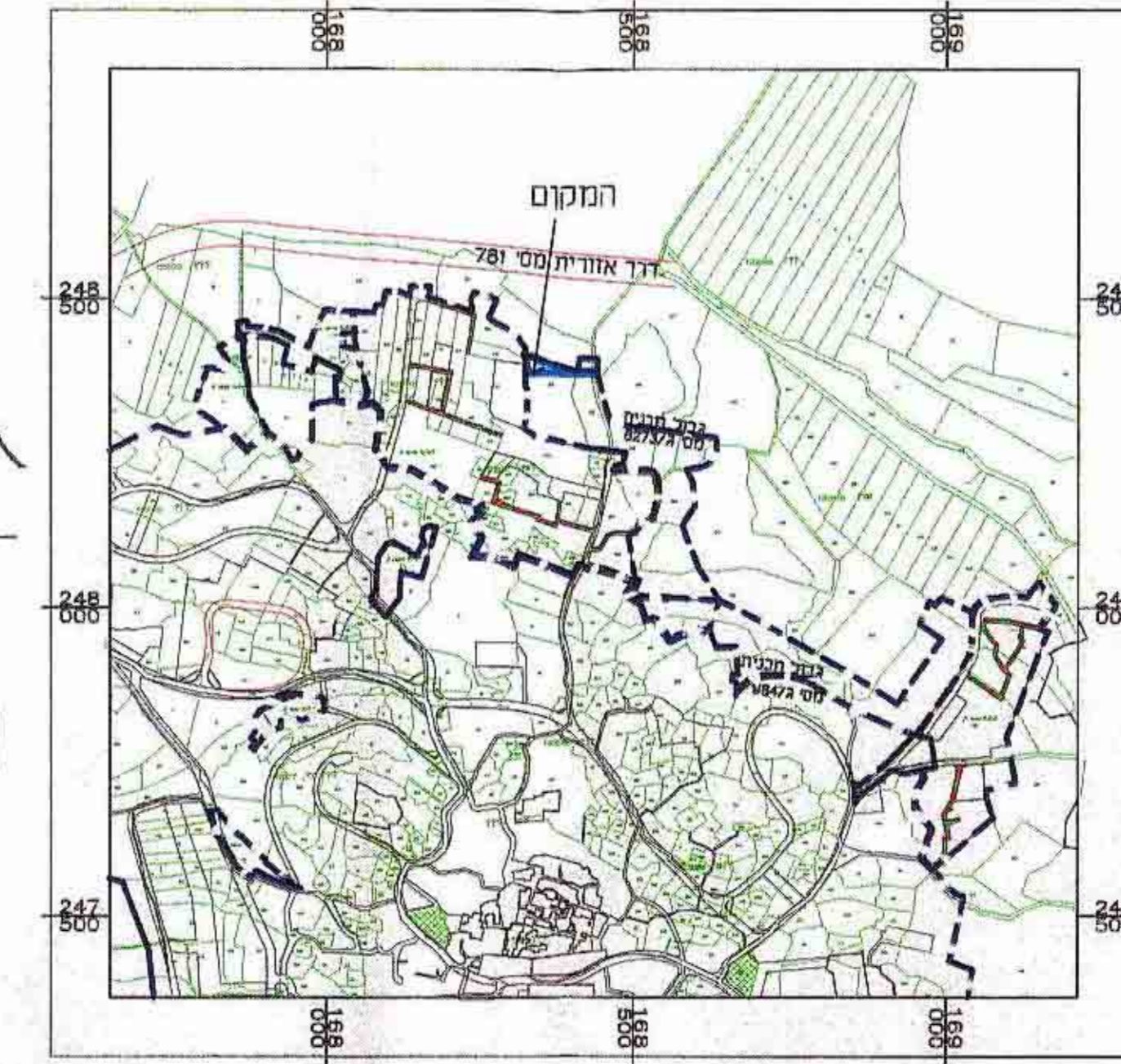
מצב מוצע קני"מ 1:500



מצב קיים קני"מ 1:500



תרשים סביבה קני"מ 1:10000



- מקרא:
- גבול התכנית.....
 - גבול תכנית בתוקף.....
 - דרך קיימת או מאושרת.....
 - דרך להולכי רגל.....
 - אזור מגורים א.....
 - שטח חקלאי.....
 - גבול חלקה.....
 - מסי חלקה.....
 - קו גובה.....
 - גבול גוש.....
 - מסי דרך.....
 - קו בנין.....
 - רוחב הדרך.....

התכנית ערוכה על רקע מדידה בשטח
ע"י מודד מוסמך עמאד יעקוב בתאריך 1/08/99
חתימה _____ תאריך _____

מחוז הצפון
מרחב תכנון מקומי - גבעות אלונים

תכנית מסי ג 10618/
תחום שיפוט מוניציפלי - מועצה מקומית אעבלין
שינוי יעוד משטח חקלאי לאזור מגורים א'
שינוי לתכנית מתאר מקומית מסי 8273 ג'
נפה : עכו
שטח התכנית : 1.610 דונם
גוש 12203 ח"ח 38-39
גוש 12205 ח"ח 27-28 , ח"ח 84
יזם התכנית : מועצה מקומית אעבלין

עורך התכנית : יעקוב עמאד - מהנדס ומודד מוסמך
מל-903017-04

בעלי הקרקע : פרטיים
חתימת היזם
חתימת העורך : _____

תאריך _____
חותמות _____

טבלת האזורים והשטחים

מצב מוצע		מצב קיים	
אחוז השטח %	השטח ב מ"ר	אחוז השטח %	השטח ב מ"ר
32.3	0.520	28.3	0.455
0.00	0.00	29.5	0.475
42.2	0.680	42.2	0.680
25.5	0.410	0.00	0.00
100	1.610	100	1.610