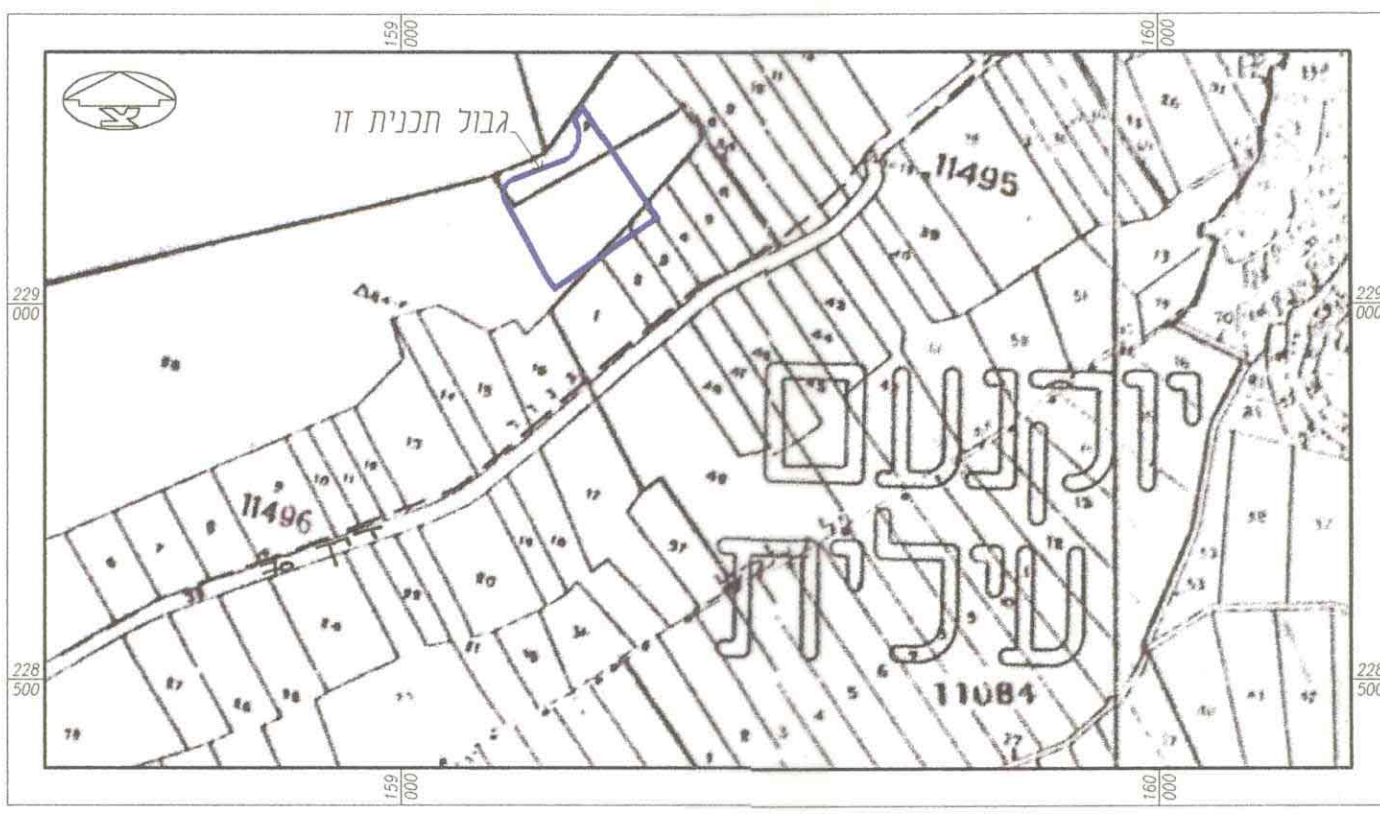


Handwritten mark in the top right corner.

טבלת שטחים

מס' סידורי	שימושי קרקע	מצב קיים		מצב מוצע	
		בדונמים	באחוזים משטח התכנית	בדונמים	באחוזים משטח התכנית
1	איזורי תעשיה ומשרדים	19.613	86.49%	21.496	94.80%
2	שטח פרטי פתוח	0.718	3.17%		
3	דרך קיימת - כזאשרת	2.345	10.34%	1.180	5.20%
סולך		22.676	100.00%	22.676	100.00%



תכנית הסביבה. ק.מ. 1:10,000

מדינת ישראל
מחוז הצפון
 מרחב תכנון מקומי "מבוא העמקים"
 תחום שיפוט מוניציפאלי: מ"מ יקנעם עילית
תכנית ג/7871 : "כתר פלסטיק"
 המהווה שינוי
 לתכנית ג/6897 : "גני התעשיה יקנעם"

יוזמי התכנית - "כתר פלסטיק" - גני התעשיה יקנעם עילית
 טל': 04-9893188 פקס: 04-9893175

בעלי הקרקע - מינהל מקרקעי ישראל - דרך קרית הממשלה 8028, נצרת עילית
 טל': 06-6462108

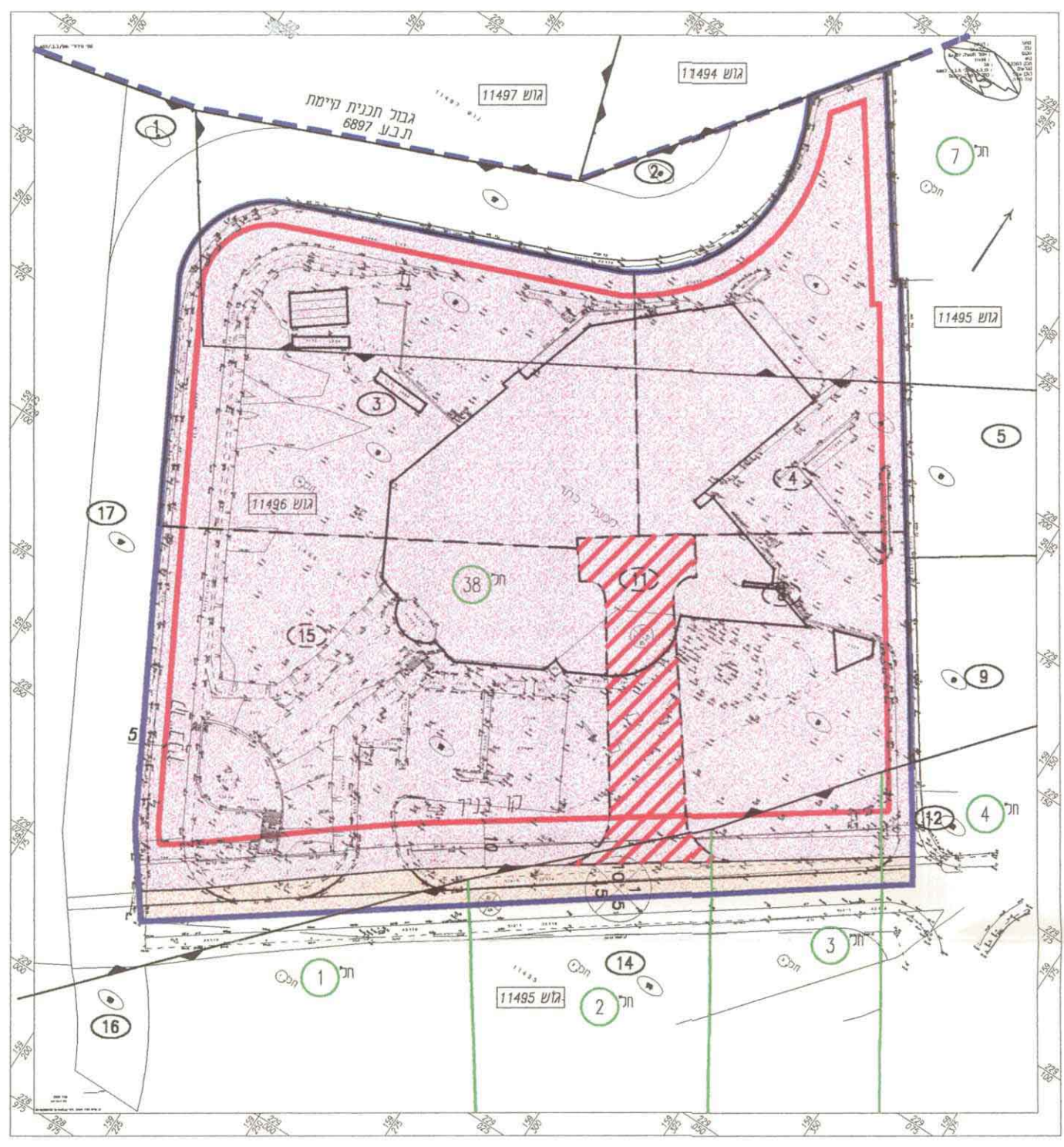
עורך ומגיש התכנית - אדריכל דורון אשל מושב אלוני אבא, מיקוד 1136005 אשל, ארכיטקט
 טל': 04-9531684 פקס: 04-9531702
 תאריך: 15.11.16 מס רשיון: 8146

גושים וחלקות: גוש 11496, דלח 38. גוש 11495, דלח 1, 2, 3, 4, 7.
 שטח התכנית: 22,676 מ"ר.

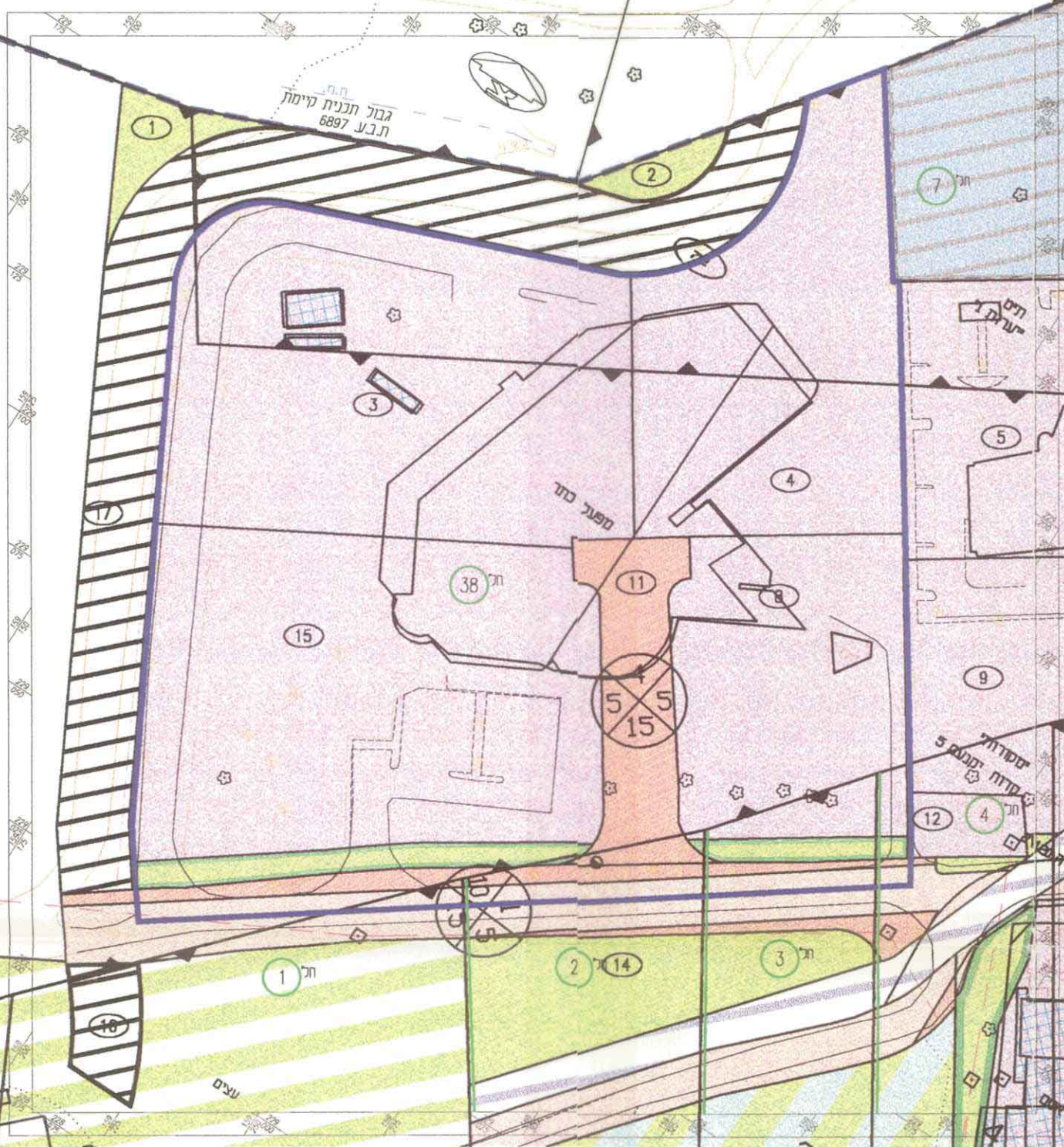
יש לנו התנגדות עקרונית לתכנית, בתנאי שזה יהיה מתאמת...
 חתימתו של יזמי התכנית...
 חוק התכנון והבניה תשכ"ח 1965
אישור תכנית מס. 7871
 הועדה המחוזית לתכנון ובניה החליטה ביום 22.5.95 לאשר את התכנית...
 סימני "ל" לתכנון

- מיקרא:**
- גבול תכנית זו
 - גבול תכנית מאושרת
 - גבול גוש
 - מספר גוש
 - גבול חלקה
 - מספר חלקה
 - גבול מגרש מוצע או קיים
 - מספר מגרש מוצע או קיים
 - גבול מגרש לביטול
 - מספר מגרש לביטול
 - שטח למבני תעשיה ומלאכה
 - דרך מוצעת - כזאשרת
 - דרך קיימת - מאושרת
 - קו בנין
 - מספר דרך
 - מרחק קו בנין מהדרך במטרים (ימין/שמאל) (מקף מסמן קו בנין שייקבע בעתיד)
 - רוחב דרך במטרים
 - שטח פרטי פתוח
 - שטח ציבורי פתוח
 - תוואי לצינור דלק
 - דרך לביטול

ב. ברמן - מילמן
 מתמסר - מתמסר מילמן
 רח העצמאות 61 תל אביב
 טל 04-8523602
 מ/ש 33154



מצב מוצע. ק.מ. 1:1250



מצב קיים. ק.מ. 1:1250