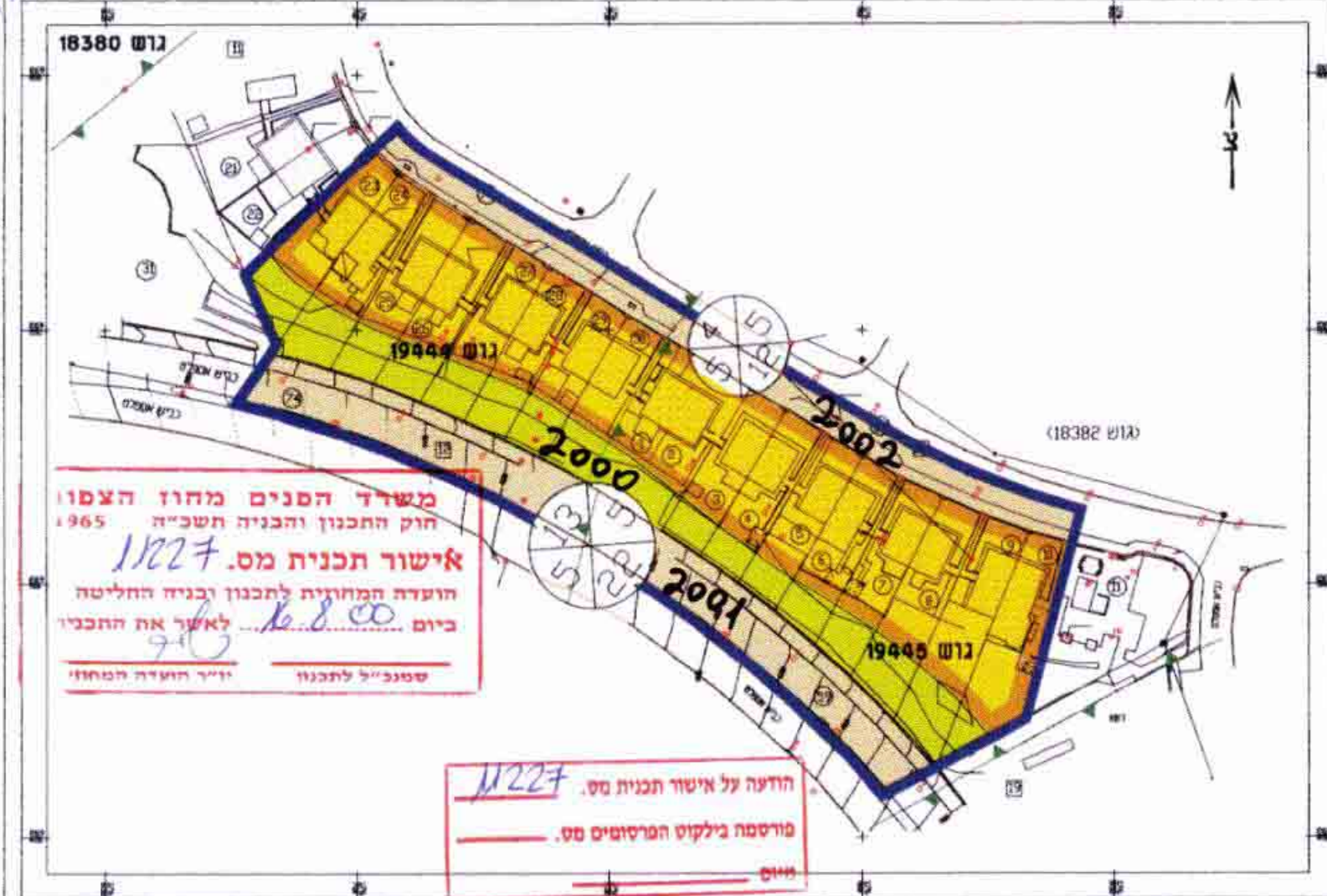


הרשימה מצב קיים 1:1250



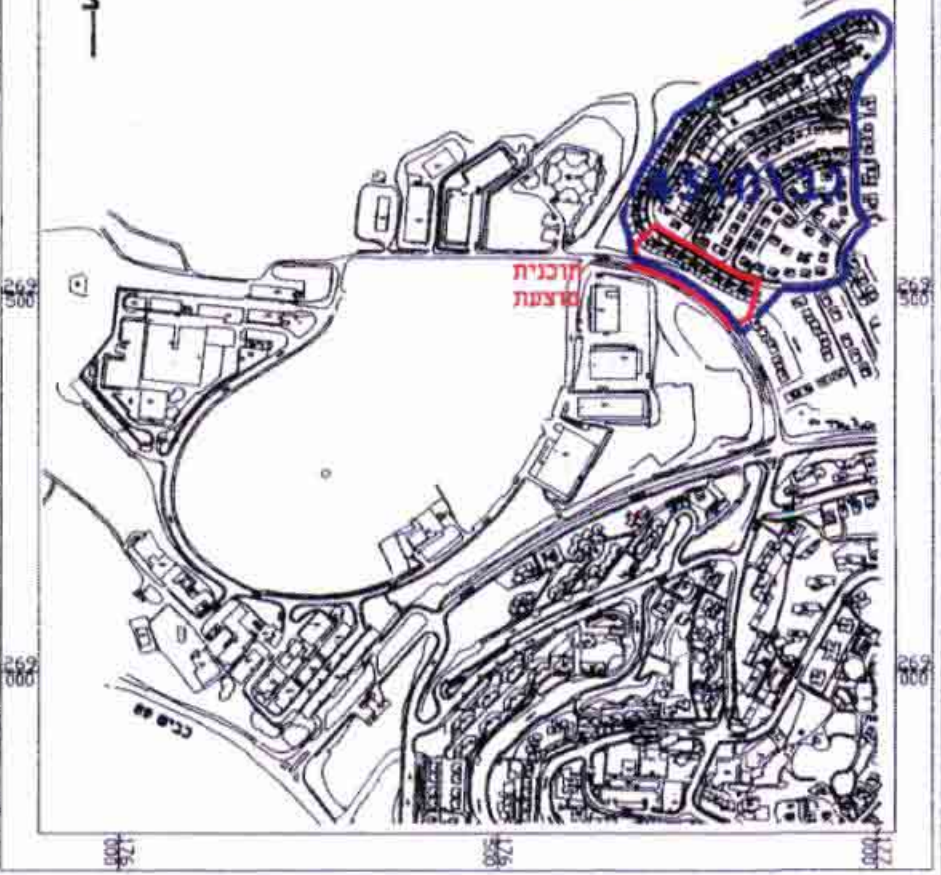
הרשימה מצב מוצע 1:1250

משרד הפנים מחוז הצפון
 חוק התכנון והבניה תשכ"ח 1965
אישור תכנית מס. 11227
 הועדה המחוזית לתכנון ובניה החליטה
 ביום 16.8.00 לאשר את התכנון
 שמוכ"ל לתכנון יו"ר הועדה המחוזית

הודעה על אישור תכנית מס. 11227
 מורסמת בילקוס הפרסומים מס. 910



תחומים סביבה 1:10,000



חתימת בעל הקרקע
 חתימת שורך התוכנית
 עומד צורה - 11/11/00
 מס' תכנון 52276
 שדרת התמורה 47 חיפה



מחוז הצפון
 מרחב תכנון מקומי - מעלה נפתלי
 תכנית ג' 11227/
 הקצאת שטח לשיפ
 לאורך הדרך שרירא נלמה
 שייני לתוכנית ג' במ/43 - מעלות

תחום שיפוט מוניציפלי - עיריית מעלות תרשיחא
 מחוז - הצפון
 שטח - נטו
 ישוב - מעלות - תרשיחא

18382	19445	19444
73 74 31	57	30 29 28 27 26 25 24 23
בזלקים	בשטח	
10 9 8	7 6 5 4 3 2	59

בעל הקרקע - מנהל מקרקעי ישראל מחוז צפון
 ת.ד. 589 קריית הממשלה,
 נפתלי
 פל. 06-6558211 פקס 04-9570261

יזם התוכנית - ועדה מקומית לתכנון ובניה מעלה נפתלי
 רח' הארזים 131, מעלות
 פל. 04-9978030 פקס 04-9570261

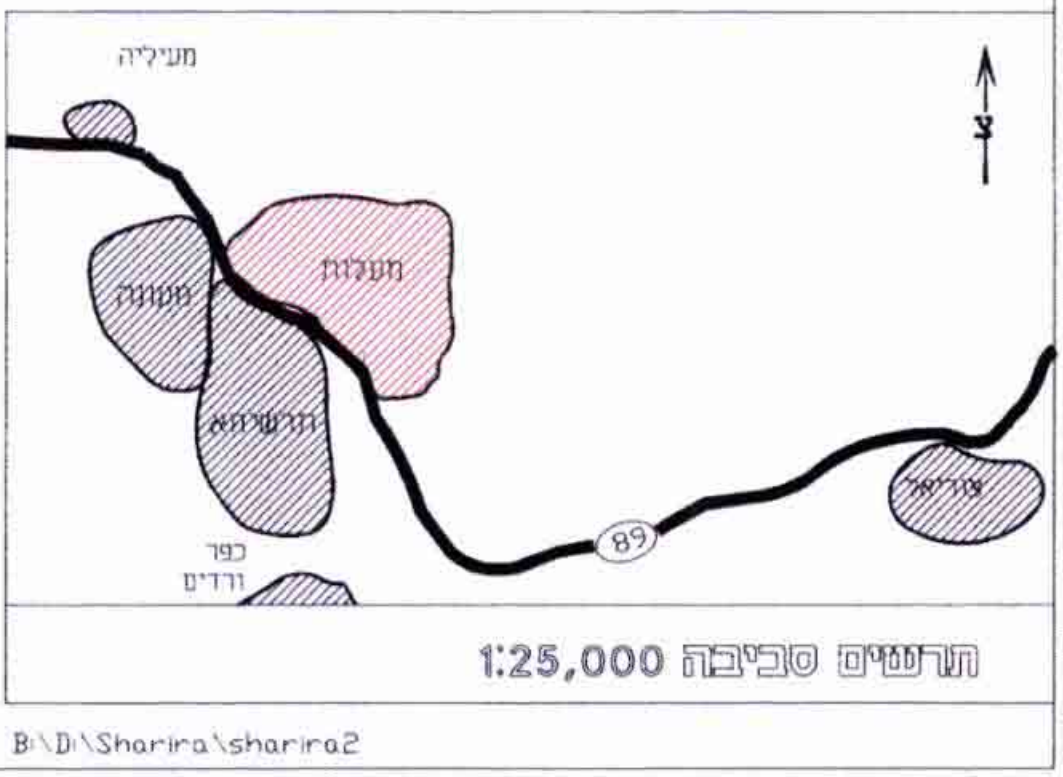
שורך התוכנית - אדריכל עופר שרת
 שר' הסתדרות 47, חיפה
 פל. 04-8404010 פקס 04-8404015

שטח התוכנית - 8.895 דונם
 מס' יח"ד - 18
 ק"מ - 1 : 1,250

שימוש שטחים (דונם)		מקרא סימנים	
סלע בדונם	חטטו באחוזים	קיים	מוצע
52.81	4,698	71.55	6.365
18.74	1,667	-	-
28.45	2,53	28.45	2.53
100	8,895	100	8,895

מספר מפת	מבולת שטחים (מ"ר)		
	מבולת מוצע	מבולת קיים	מבולת קיים
1	79.94	214.14	294.08
2	76.12	228.67	304.79
3	68.45	233.97	302.42
4	63.11	246.99	310.10
5	65.82	245.29	311.11
6	83.89	262.04	345.93
7	91.88	266.93	358.81
8	126.14	305.64	431.78
9	143.7	339.48	483.18
10	56.48	435.98	492.46
23	111.86	284.33	396.19
24	138.42	264.78	403.20
25	93.56	250.15	343.71
26	98.82	259.54	358.36
27	95.1	224.67	319.77
28	93.44	215.62	307.06
29	91.25	208.86	299.93
30	89.71	213.88	303.59
סה"כ	1,667.69	4,698.78	6,365.47

גבול תוכנית
 גבול חלקה
 גבול תוכנית מאושרת
 מספר הדרך
 קו גבול
 רחוב הדרך
 גבול תחום
 חלקה קיימת / מוצעת
 גבול תחום
 מספר גוש (גוש 18382)
 גוש 19282
 גבול תחום
 חלקה קיימת / מוצעת



תחומים סביבה 1:25,000

תאריך מתן 02.11.2000

B:\D\Sharira\sharira2