

20.1.104

מחוז הצפון מרחב תכנון מקומי "קרית שמונה"


תכנית מס' ג' 11940

המהווה שני חלקי לתכנית מתאר מס' ג' / במ/27
מאזור שטח ציבורי פתוח לאזור מגורים (א)

משרד המבנים מחוז הצפון
חוק המבנים והבניה חשבוני 1965
אישור תוכנית מס' 11940
תועדו המהווה ליבון תוכנית התוכנית
ביום 26.5.01 לראשית ההגדרה
מסגרת התכנון

חוקת כל השינויים בתוכנית
מס' 26
26.10.01

- מחוז : **הצפון**
- נפה : **צפת**
- מקום : **קרית שמונה (שכונת הורדים)**
- תחום שפוט מוניציפאלי : **עיריית קרית שמונה**
- גרש : **חלק מ- 13184 / חלק מ- 13185**
- חלקה : **חלק מ- 2 / חלק מ- 3**
- מגרש : **119**
- קנה מידה : **1:500**
- שטח התכנית : **0.6953 דונם (במידה ממוחשבת)**
- בעלי הקרקע : **מנהל מקרקעי ישראל, מחוז הצפון**
- נצרת : **טל' 06-6554971**
- יוזם התכנית : **דני אוחנה**
- קרית שמונה שכונת הורדים : **טל' 06-6950164**
- עורך התכנית : **בריק-תכנון אדריכלי ובנוי עירים**
- אדריכל-בריק מחמד ת.ד. 341 קרית שמונה טל' : **06-6941095 / 050-546116**
- תאריך : **ינואר 2000**
- עדכון : **אוקטובר 2000**

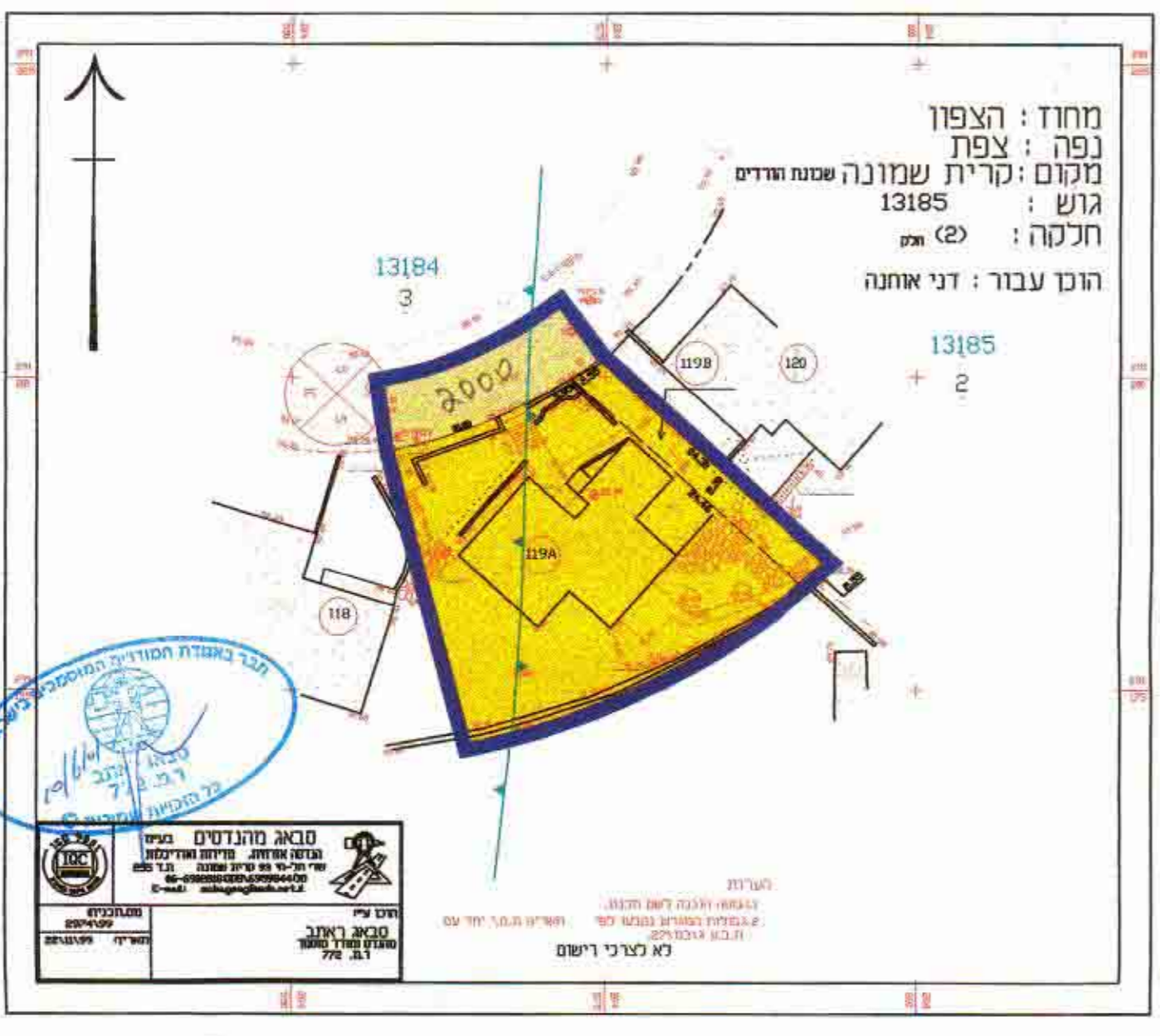
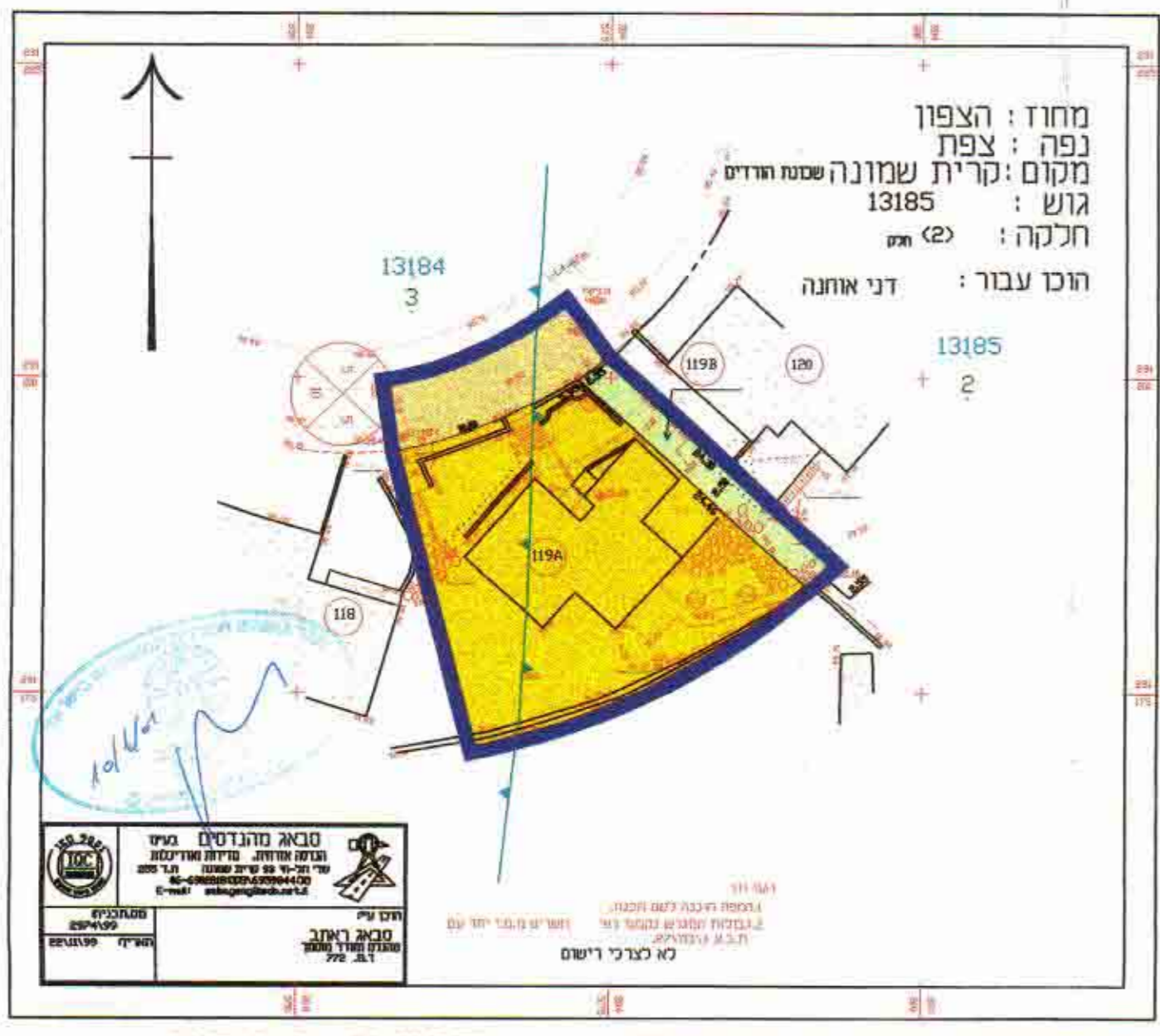


חתימות

מועצה מקומית	
בעלי הקרקע	
יוזם התכנית	עורך התכנית

אדריכל - בריק תכנון
מנדל צמח - אדריכל
רשיון מס' 5537
050-546116

טבלת שימושי קרקע (מצב קיים)		טבלת שימושי קרקע (מצב מוצע)	
יחיד	שטח בדונם	יחיד	שטח בדונם
מסורתי	12.35%	מסורתי	12.35%
כביש קיים	0.0859	כביש קיים	0.0859
אזור מגורים (א)	87.65%	אזור מגורים (א)	87.65%
מס' שטח התוכנית	0.6953	מס' שטח התוכנית	0.6953



מקרא

- גבול תכנית
- גבול תכנית מאושרת
- גבול גוש
- גבול חלקה ומספרה
- דרך קיימת ו/ או מאושרת
- שטח ציבורי פתוח
- אזור מגורים (א)
- מס' הדרך
- קו בניין קדמי במטרים
- רוחב הדרך במטרים