

יקנעם

תכנית שיכון ציבורי

הוכן על פי חוק רישום שיכונים ציבוריים (הוראת שעה) תשכ"ד-1964

תכנית מס' 2/14/18







טבלת שטחים

אחוז	שטח בדונם	מגרשים	יעוד
10.10	5.330	700-706	שטח ציבורי פתוח
69.02	36.434	1-67	מגורים
4.50	2.375		דרך קיימת / מוצעת ומקום חנייה ציבורי
16.38	8.647		דרך משולבת
100	52.786		סה"כ

מחוז : הצפון
נפה : יזרעאל
מקום : יקנעם

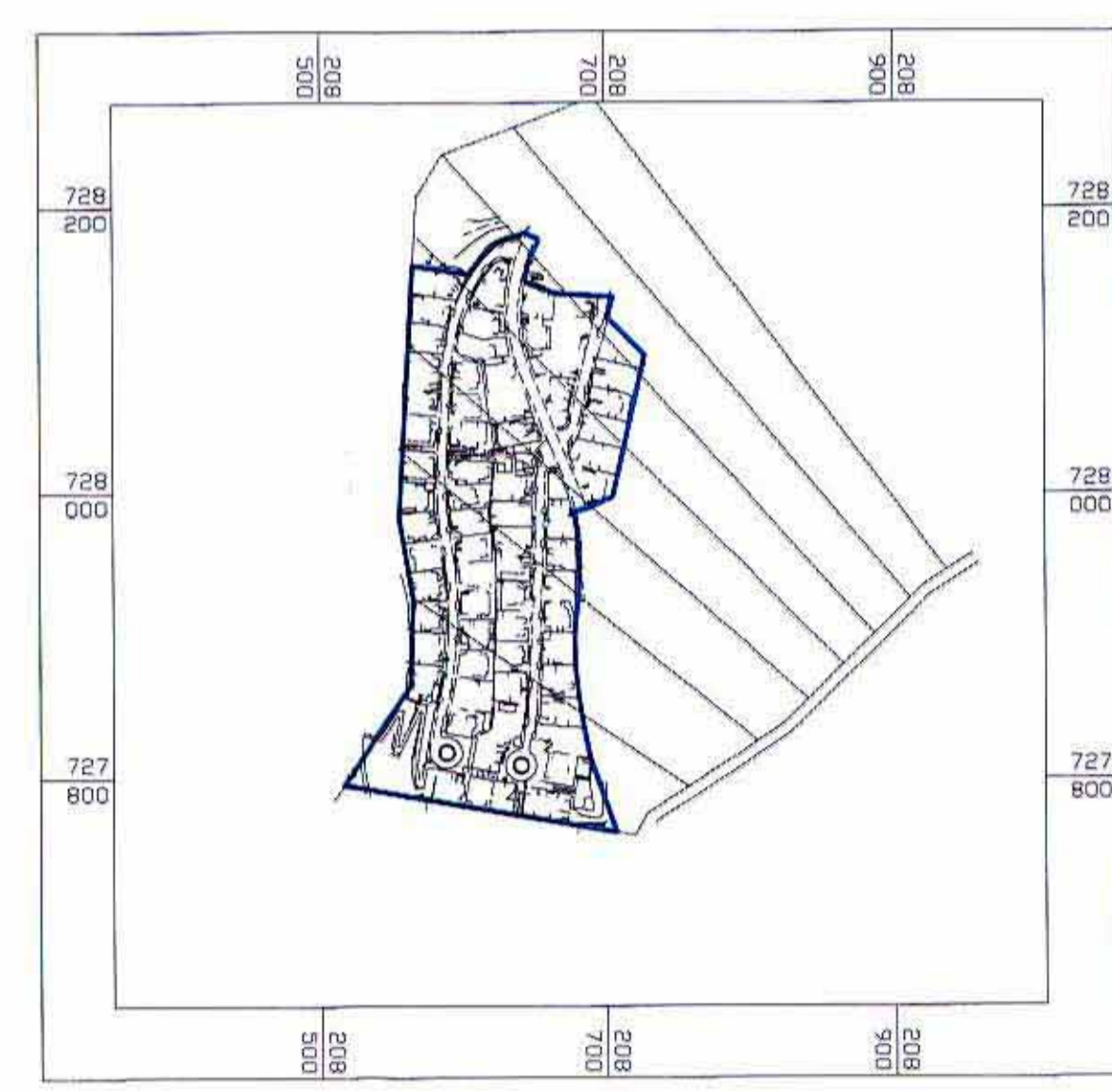
שטח התכנית : 52.786 ד'
קנה מידה : 1:1250
גושים וחלקות :
גוש : 11083 חלקי חלקות : 1-6

מקרא

-  שטח ציבורי פתוח
-  דרך קיימת / מוצעת ומקום חנייה ציבורי
-  מגורים
-  דרך משולבת
-  גבול התוכנית
-  מספר מגרש

חוק רישום שיכונים ציבוריים
הוראת השעה - תשכ"ד-1964
ועדת תאום
אושר בהתאם לחוק הנ"ל
חתימת נציג שר הבינוי והשיכון
חתימת נציג שר הפנים
חתימת נציג שר המשפטים
חתימת נציג מנהל מרקטו ישראל
חתימת נציג הרשות המטומית
חתימת נציג העיר לאיכות הסביבה

תרשים סביבה קני"מ 1:5000



חתימת בשם בעל הקרקע
מינהל מרקטו ישראל

חתימת היוזם
המרכז לרישום עירוני
מינהל מרקטו ישראל

אילת אלקרט, מאגרפית
סוכנות רישום
חתימת מינהל מרקטו ישראל
רחל סמיר, מנהל מרקטו ישראל
ת"ד 12 ת"א 67013
טל: 03-5626643, 03-5626644
פקס: 03-5626754

חתימת המגיש
משרד הבינוי והשיכון

משרד הבינוי והשיכון

מס' עבודה מפי"ר : 3/5/084/4658-4
בשטח התכנית חכה תביע : 7744/ג

